








**Cartes de bruit stratégiques
3^{ème} échéance du réseau routier
dans le département de l'Allier**

**Carte de "type A"
Carte d'exposition
Lden Hauteur 4 m**

Niveau de bruit moyen
pendant la période diurne (6h à 22h)

**RD326
planche 1/1**

Exposition au bruit (indice Lden)

-  55-60
-  60-65
-  65-70
-  70-75
-  > 75

**L'Echelle de validité de cette carte
est le 1/25000.**

**Toute visualisation à une échelle
plus grande peut entraîner
des erreurs de lecture.**

Sources :
Résumé non technique - septembre 2018
données : Trafics 2017
Edition : Décembre 2018

