

PRÉFÈTE DE L'ALLIER

Direction départementale des territoires de l'Allier  
Service environnement

**EXPLOITATION DU DROIT DE PECHE DE L'ETAT**  
**SUR LES RIVIERES ALLIER et CHER,**  
**SUR LA RETENUE EDF DE CHATEL-MONTAGNE et**  
**SUR LE COMPLEXE EDF DES RETENUES DE PRAT ET ROCHEBUT**

**CAHIER DES CLAUSES ET CONDITIONS PARTICULIERES**

- LIGNES
- ENGIN (amateurs ou professionnels)

Période du **1<sup>er</sup> janvier 2023 au 31 décembre 2027**

Lu et approuvé,  
A Moulins, le **28** **JUN 2022**

La Préfète de l'Allier,  
La Préfète

Valérie HATSCH

## **Références réglementaires :**

- Code de l'Environnement ;
- Arrêté interministériel du 28 août 1987 fixant la composition de la Commission Technique Départementale de la Pêche Fluviale ;
- Arrêté ministériel du 22 octobre 2010 relatif aux obligations de déclaration des captures d'anguille européenne (anguilla) par les pêcheurs en eau douce ;
- Arrêté ministériel du 20 décembre 2021 portant approbation du modèle de cahier des charges pour l'exploitation du droit de pêche de l'Etat dans les eaux mentionnées à l'article L 435-1 du Code de l'Environnement ;
- Arrêté préfectoral n°666/2022 du 24 mars 2022 fixant la composition de la Commission Technique Départementale de la Pêche Fluviale (jusqu'au 31 décembre 2027) ;
- compte-rendu de la réunion de la Commission Technique Départementale de la Pêche Fluviale en date du 11 avril 2022 ;
- Arrêtés préfectoraux relatifs à l'exercice de la pêche dans le département de l'Allier.

# PECHEURS AMATEURS AUX ENGINS ET FILETS

## (porteurs de licences sur les rivières Allier et Cher en dehors des boires et reculs)

### Engins autorisés :

- 1 tramail de mailles 27 mm minimum d'une longueur maximale de 30 mètres (interdit du 1<sup>er</sup> février au 2<sup>ème</sup> vendredi de juin)
- 1 épervier de mailles 10 mm (seul engin autorisé sur le Cher)
- 1 carlet de mailles 10 mm
- 3 nasses à poissons de maille 50 mm minimum
- 3 bosselles à anguilles d'une longueur maximale de 2 m chacune
- 3 lignes de fond munies de 6 hameçons maximum (limité à 2 hameçons par ligne)
- 6 balances à écrevisses

### Autres dispositions :

- le colportage, la vente, la mise en vente ou l'achat est interdit pour toutes les espèces de poissons, de batraciens et de crustacés.
- La licence annuelle vaut autorisation de pêcher l'anguille jaune. Cette licence doit porter la mention « pêche de l'anguille jaune autorisée ».
- L'utilisation des engins de pêche spécifiques de l'anguille jaune est interdite en dehors des périodes d'ouverture de la pêche de l'anguille jaune.
- Le fait de laisser à l'eau des engins susceptibles de capturer l'anguille en période de fermeture de la pêche est un délit au sens de l'article L 436-16 du code de l'environnement.
- Toute espèce qui serait capturée par un engin en dehors de la période d'ouverture de la pêche de cette espèce doit impérativement être remise à l'eau, en dehors des espèces susceptibles d'engendrer des déséquilibres biologiques (perche-soleil et poisson-chat).
- Les pêcheurs amateurs aux engins et filets sont tenus de déclarer leurs captures en application de l'article 32 de l'arrêté ministériel du 20 décembre 2021 portant approbation du modèle de cahier des charges pour l'exploitation du droit de pêche de l'Etat. Une copie de ces déclarations de capture doivent également être transmises au service gestionnaire de la pêche (DDT). Des dispositions particulières de déclaration de captures de l'anguille sont en vigueur en application de l'arrêté ministériel du 22 octobre 2010.

## **PECHEURS PROFESSIONNELS (uniquement rivière Allier en dehors des Boires et reculs)**

### **Engins autorisés :**

- Filets de type araignée à mailles de 10 mm, longueur maximale de 200 mètres cumulés avec tramail. Les filets n'occupent pas plus des deux tiers de la largeur mouillée du cours d'eau
- Filets de type tramail à mailles de 10 mm au moins, longueur maximale de 200 mètres cumulés avec araignée. Les filets n'occupent pas plus des deux tiers de la largeur mouillée du cours d'eau
- Filets de type senne à mailles de 10 mm au moins dont la longueur ne peut excéder de plus d'un tiers la largeur mouillée du cours d'eau où ils sont utilisés
- 1 épervier à mailles de 10 mm au moins
- 25 m<sup>2</sup> de carrelet à mailles de 10 mm
- 25 nasses à poissons à mailles de 50 mm au moins
- Lignes de fond munies de 6 hameçons maximum
- 10 bosselles à anguilles d'une longueur maximale de 2 m chacune
- 30 balances à écrevisses
- 1 coulette
- 2 couls
- 2 filets ronds
- 4 lignes montées sur canne avec 2 hameçons ou 3 mouches par ligne

### **Autres dispositions :**

- Le fermier et le co-fermier de chaque lot pourront se faire aider individuellement par deux compagnons au maximum.
- Le fermier, le co-fermier et les compagnons pourront se faire assister d'aides dont le nombre est illimité.
- La pêche de l'anguille est soumise à la délivrance d'une autorisation par l'administration en application de l'arrêté ministériel du 4 octobre 2010.
- L'utilisation des engins de pêche spécifiques de l'anguille jaune est interdite en dehors des périodes d'ouverture de la pêche de l'anguille jaune.
- Le fait de laisser à l'eau des engins susceptibles de capturer l'anguille en période de fermeture de la pêche est un délit au sens de l'article L 436-16 du code de l'environnement.
- Toute espèce qui serait capturée par un engin en dehors de la période d'ouverture de la pêche de cette espèce doit impérativement être remise à l'eau, en dehors des espèces susceptibles d'engendrer des déséquilibres biologiques (perche-soleil et poisson-chat).
- Les pêcheurs professionnels sont tenus de déclarer leurs captures en application de l'article 27 de l'arrêté ministériel du 20 décembre 2021 portant approbation du modèle de cahier des charges pour l'exploitation du droit de pêche de l'Etat. Des dispositions particulières de déclaration de captures de l'anguille sont en vigueur en application de l'arrêté ministériel du 22 octobre 2010.

## **RIVIERE ALLIER**

### **LOT C2**

**Limites amont et aval** : du pont de Ris (limite des départements de l'Allier et du Puy de Dôme) au confluent du ruisseau de la Merlaude y compris la boire Berthet, la boire des Pinots, la boire des Cités, la boire des Soeurs et la boire de la Marceau.

**Longueur du lot** : 8 000 mètres

**Lignes** : locataire de 2023 à 2027 :

loyer annuel de 2023 à 2027: **462 €**

Observations : pas de droit d'enregistrement. Si le lot est loué par un pêcheur professionnel, la pratique de la pêche de la carpe de nuit pourra être autorisée par le préfet après consultation de la FDAAPPMA, de l'OFB et du pêcheur professionnel locataire du lot. L'autorisation précisera les conditions à respecter afin de ne pas pénaliser le pêcheur professionnel.

### **Engins (amateurs)**

Réserves de pêche : boires Berthet, des Pinots, des Cités, des Soeurs et de la Marceau.

nombre maximum de licences annuelles de 2023 à 2027 : **2**

prix de la licence annuelle de 2023 à 2027 : **78 €**

Observations : les demandes de licences sont annuelles. Se conformer à l'arrêté du 20 décembre 2021 notamment les chapitres II, IV et V.

### **Engins (professionnels)**

Réserves de pêche : boires Berthet, des Pinots, des Cités, des Soeurs et de la Marceau.

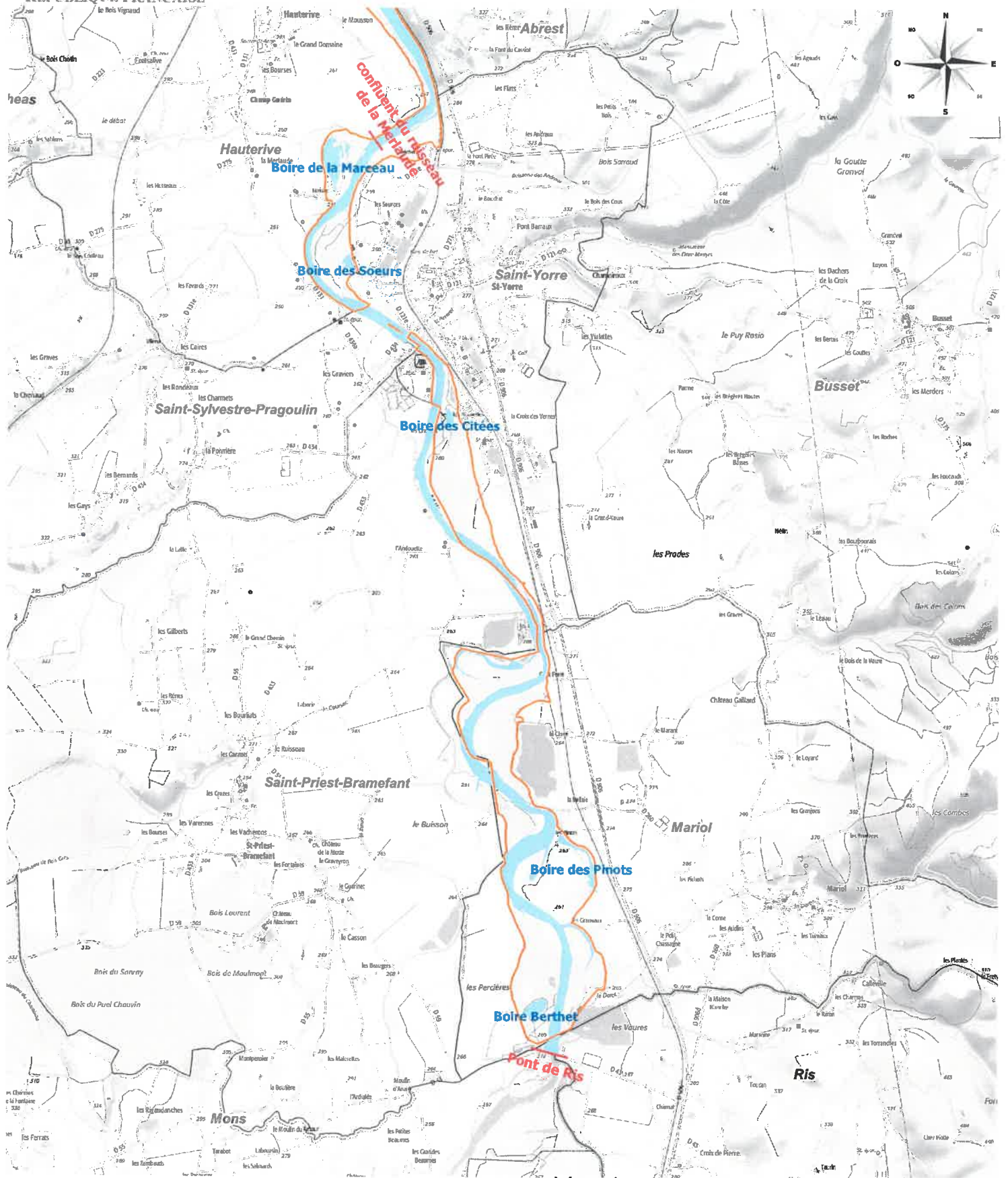
locataire de 2023 à 2027 :

loyer annuel de 2023 à 2027 : **310 €**

Observations : se conformer à l'arrêté du 20 décembre 2021 notamment les chapitres II et V.





FDAAPPMA : Fédération Départementale des Associations Agréées de Pêche et de Protection du Milieu Aquatique

OFB : Office Français de la Biodiversité



Source : DDT03/SE  
Données : mars 2016  
Editions : avril 2016  
Fond cartographique : BDTOPO et SCAN25 EXPRESS IGN

### Légende

-  Réserve Naturelle du Val d'Allier
-  APPB
-  Limites amont et aval des lots de pêche
-  Lots de pêche

## **RIVIERE ALLIER**

### **LOT C3**

**Limites amont et aval** : du confluent du ruisseau de la Merlaude aux Eperons d'Hauterive (au droit du restaurant les Eperons) y compris la boire Pierre Talon.

**Longueur du lot** : 4.300 mètres

**Lignes** locataire de 2023 à 2027 :  
loyer annuel de 2023 à 2027 : **181 €**

Observations : pas de droit d'enregistrement. Si le lot est loué par un pêcheur professionnel, la pratique de la pêche de la carpe de nuit pourra être autorisée par le préfet après consultation de la FDAAPPMA, de l'OFB et du pêcheur professionnel locataire du lot. L'autorisation précisera les conditions à respecter afin de ne pas pénaliser le pêcheur professionnel.

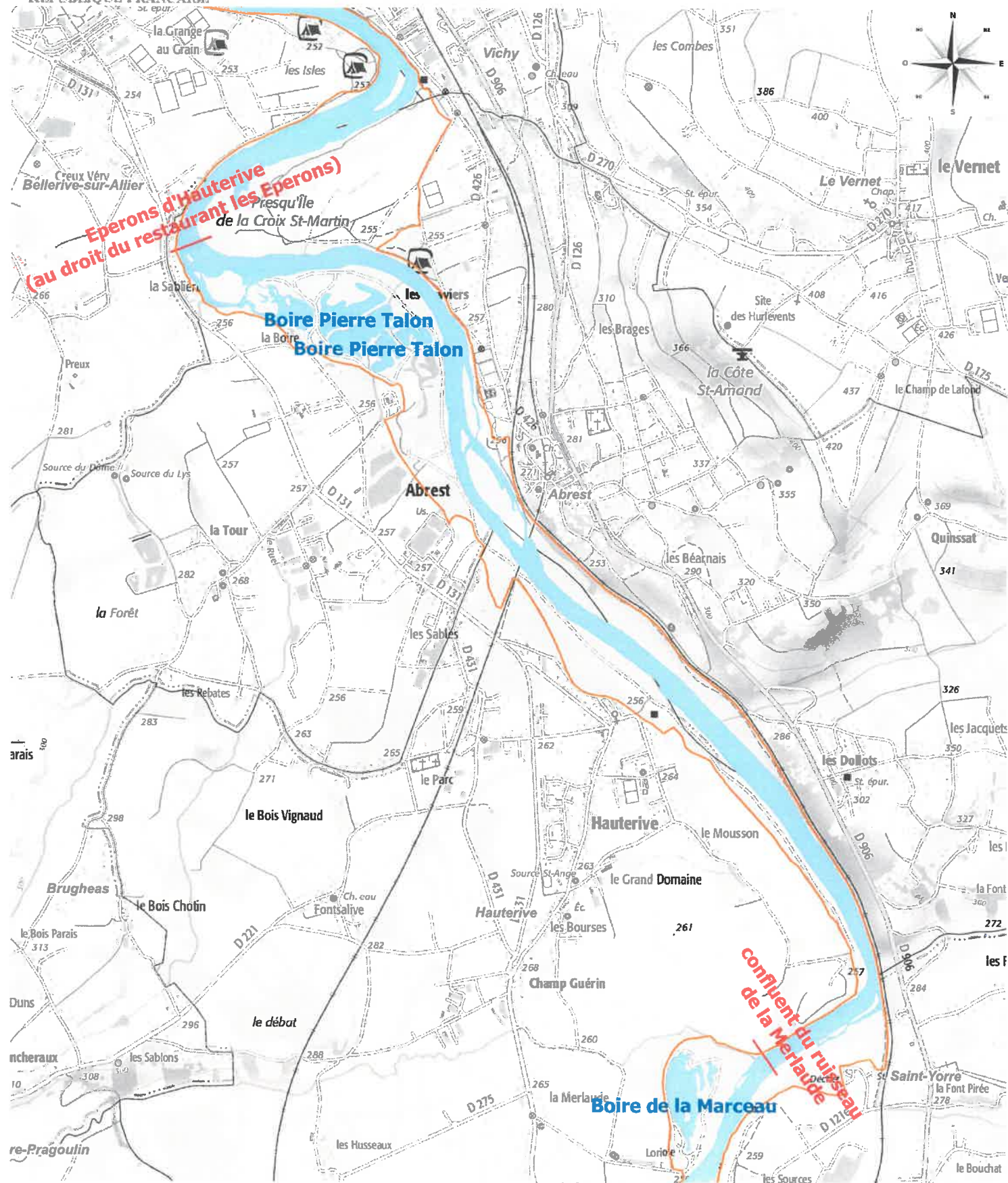
### **Engins (amateurs)**

Pas de licence de 2023 à 2027

### **Engins (professionnels)**

Réserve de pêche : Boire Pierre Talon  
locataire de 2023 à 2027 :  
loyer annuel de 2023 à 2027 : **310 €**

Observations : se conformer à l'arrêté du 20 décembre 2021 notamment les chapitres II et V.



Source : DDT03/SE  
Données : mars 2016  
Editions : avril 2016  
Fond cartographique : BDTOPO et SCAN25 EXPRESS IGN

### Légende

- Réserve Naturelle du Val d'Allier
- APPB
- Limites amont et aval des lots de pêche
- Lots de pêche



## **RIVIERE ALLIER**

### **LOT C4**

**Limites amont et aval** : des Eperons d'Hauterive (au droit du restaurant les Eperons) au Pont Barrage à Vichy (Route Départementale n° 27).

**Réserve de pêche (toute pêche)** : limite amont (70 mètres en amont du pont-barrage, limite matérialisée par des bouées jaunes) ; limite aval (de l'aplomb du radier-seuil du pont-barrage de Vichy jusqu'à une perpendiculaire au lit située à l'extrémité aval des escaliers de la rivière de canoë-kayak sur une distance de 120 mètres).

**Longueur du lot** : 5 300 mètres

**Lignes** : locataire de 2023 à 2027 :  
loyer annuel de 2023 à 2027 : **272 €**

Observations : pas de droit d'enregistrement. La pratique de la pêche de la carpe de nuit pourra être autorisée par le préfet après consultation de la FDAAPPMA et de l'OFB.

**Engins (amateurs)**

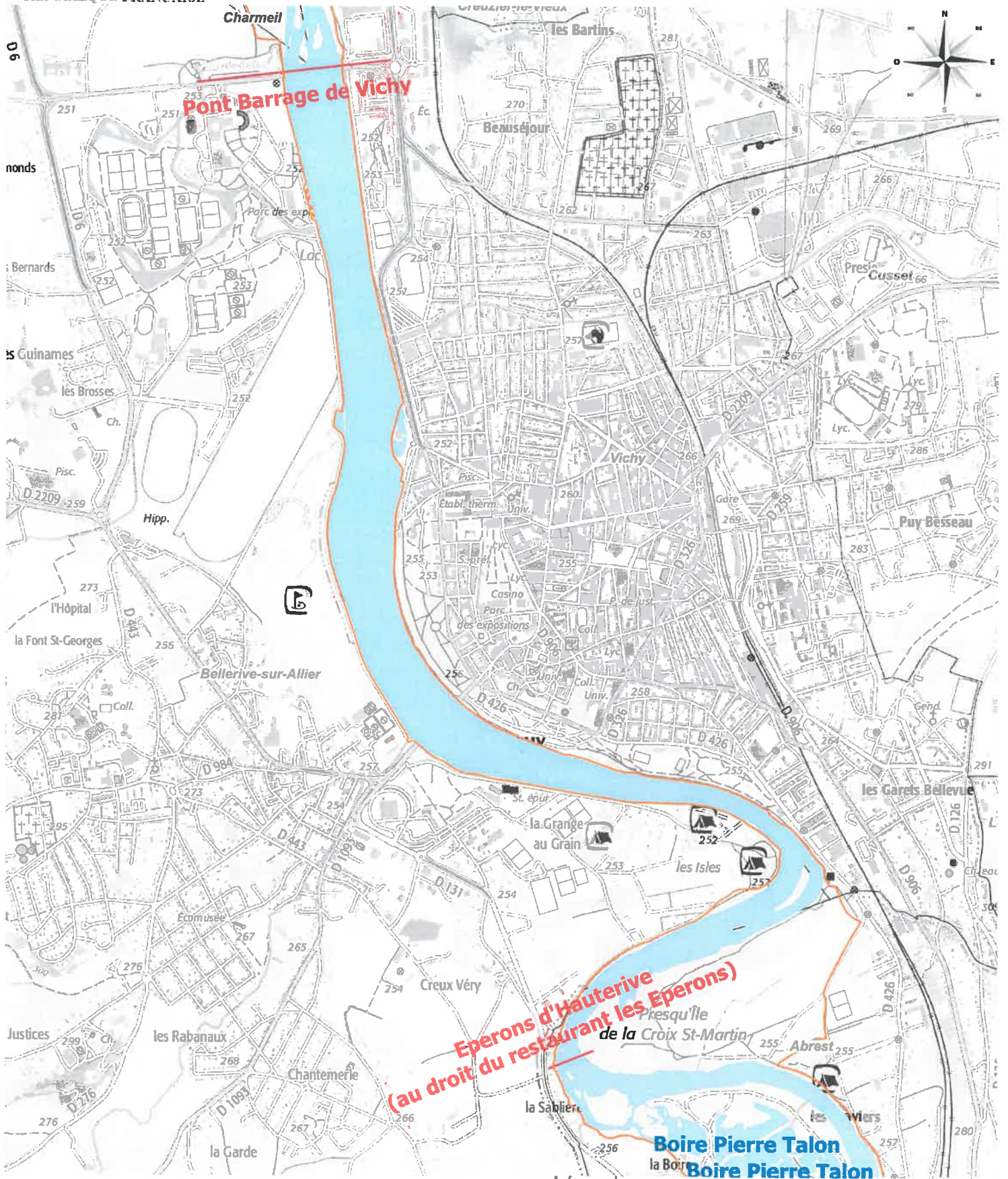
Pas de licence de 2023 à 2027

**Engins (professionnels)**

Pas de pêche professionnelle de 2023 à 2027

# DELIMITATION DES LOTS DE PECHE : C4

0 500 1000 m Longueur : 5300 m



Source : DDT03/SE  
 Données : mars 2016  
 Editions : avril 2016  
 Fond cartographique : BDTOPO et SCAN25 EXPRESS IGN

## Légende

- Réserve Naturelle du Val d'Allier
- APPB
- Limites amont et aval des lots de pêche
- Lots de pêche

## **RIVIERE ALLIER**

### **LOT C5**

**Limites amont et aval** : pont Barrage de Vichy au pont SNCF SAINT GERMAIN DES FOSSES – GANNAT y compris la boire des Carrés.

**Réserve de pêche (toute pêche)** : au pont **Boutiron**: limite amont :50 ml - limite avale : 100 ml

**Réserve de pêche (toute pêche)** : limite amont (70 mètres en amont du **pont-barrage**, limite matérialisée par des bouées jaunes) ; limite aval (de l'aplomb du radier-seuil du pont-barrage de Vichy jusqu'à une perpendiculaire au lit située à l'extrémité aval des escaliers de la rivière de canoë-kayak sur une distance de 120 mètres).

**Longueur du lot** : 6 600 mètres

**Lignes** locataire de 2023 à 2027 :

loyer annuel de 2023 à 2027 : **263 €**

Observations : pas de droit d'enregistrement. La pratique de la pêche de la carpe de nuit pourra être autorisée par le préfet après consultation de la FDAAPPMA et de l'OFB.

**Engins (amateurs)**

Pas de licence de 2023 à 2027

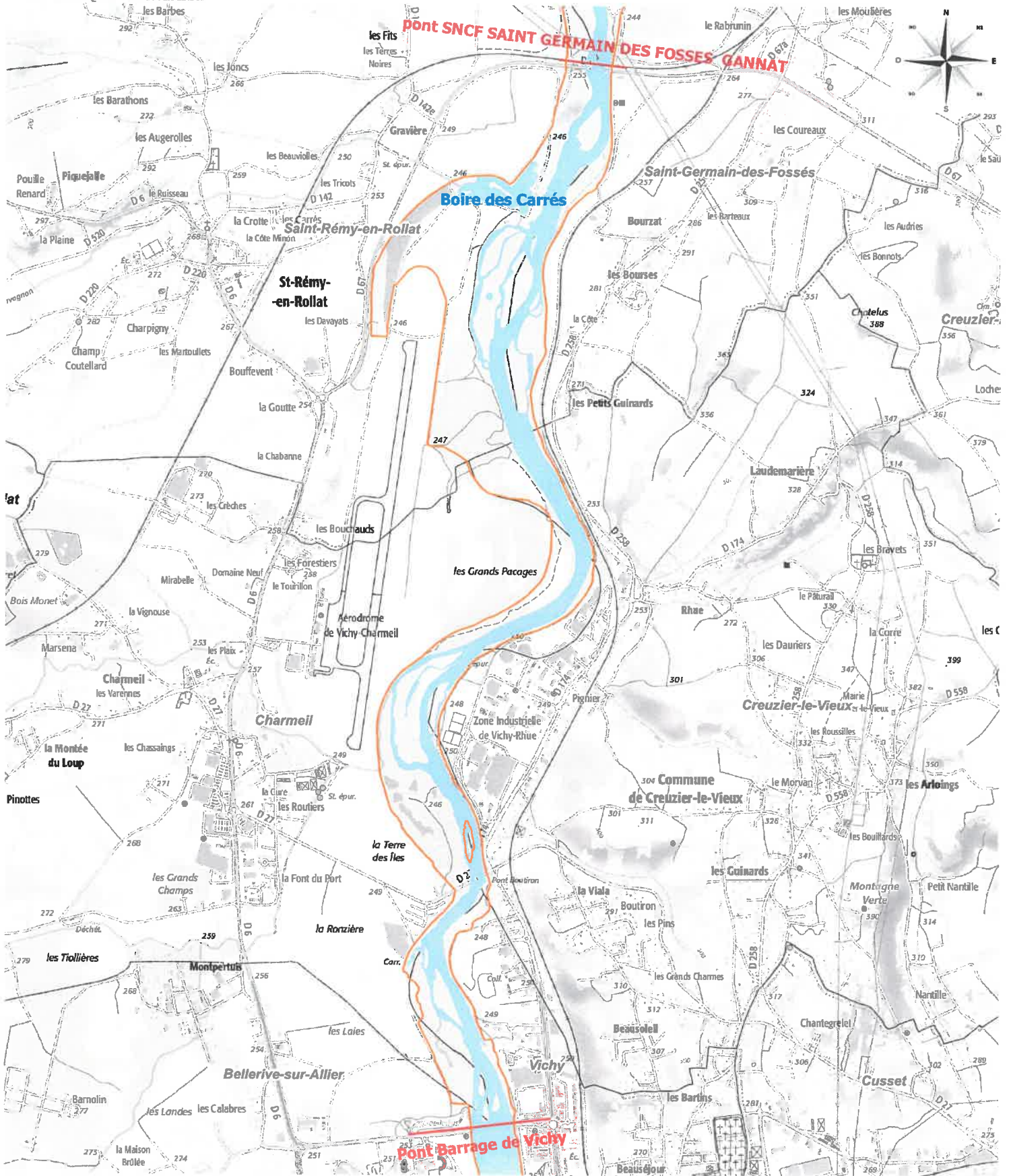
**Engins (professionnels)**

Pas de pêche professionnelle de 2023 à 2027

# DELIMITATION DES LOTS DE PECHE : C5

0 500 1000 m

Longueur : 6600 m



Source : DDT03/SE  
Données : mars 2016  
Editions : avril 2016  
Fond cartographique : BDTOPO et SCAN25 EXPRESS IGN

## Légende

- Réserve Naturelle du Val d'Allier
- APPB
- Limites amont et aval des lots de pêche
- Lots de pêche

## **RIVIERE ALLIER**

### **LOT C6**

**Limites amont et aval** : pont SNCF SAINT GERMAIN DES FOSSES - GANNAT au pont de BILLY (Route Départementale n° 130) y compris les sablières de Garbat.

**Longueur du lot** : 5 800 mètres

**Lignes** locataire de 2023 à 2027 :  
loyer annuel de 2023 à 2027 : **232 €**

Observations : pas de droit d'enregistrement. Si le lot est loué par un pêcheur professionnel, la pratique de la pêche de la carpe de nuit pourra être autorisée par le préfet après consultation de la FDAAPPMA, de l'OFB et du pêcheur professionnel locataire du lot. L'autorisation précisera les conditions à respecter afin de ne pas pénaliser le pêcheur professionnel.

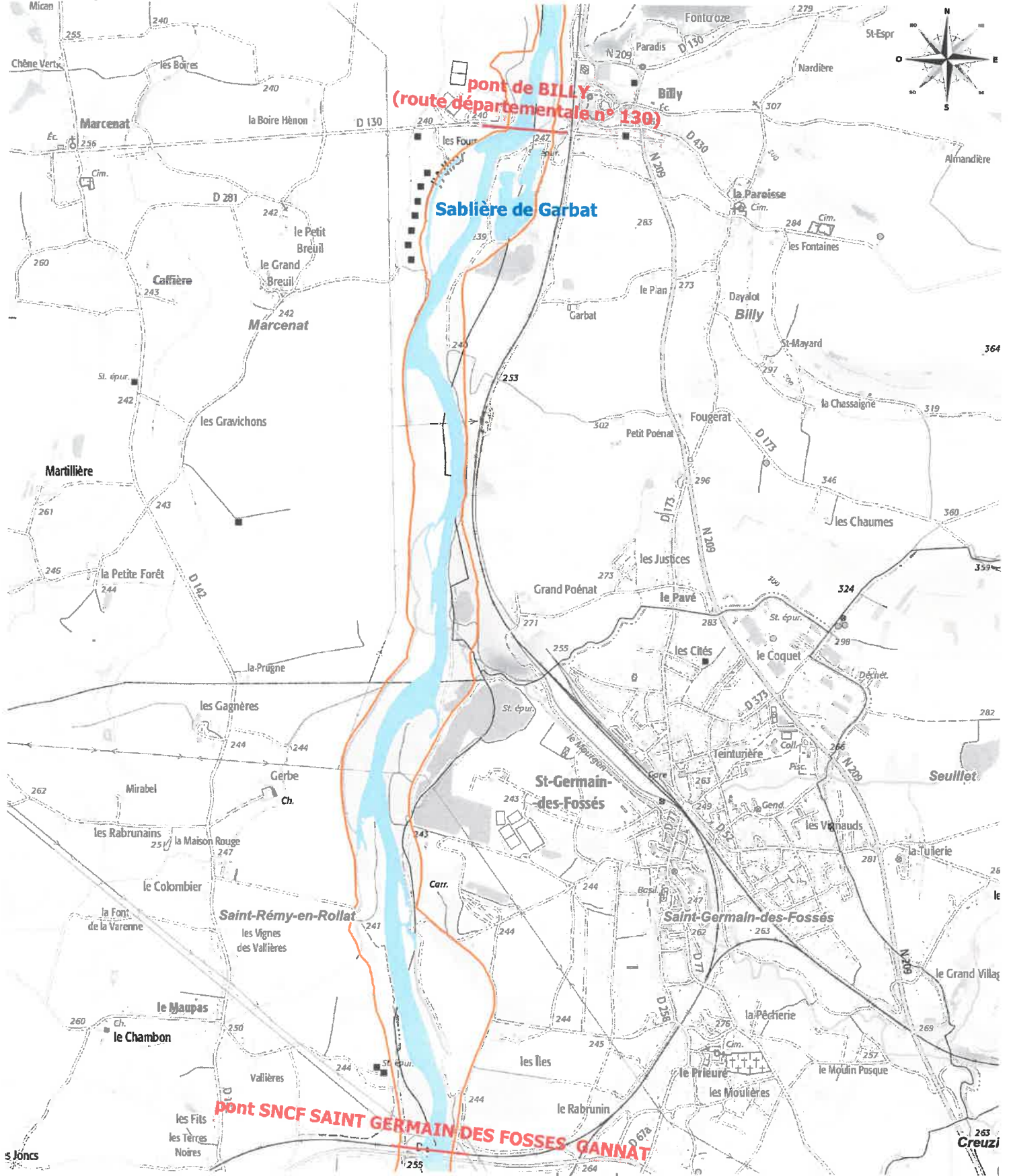
### **Engins (amateurs)**

Pas de licence de 2023 à 2027

### **Engins (professionnels)**

Réserve de pêche : sablières de Garbat  
locataire de 2023 à 2027 :  
loyer annuel de 2023 à 2027 : **378 €**

Observations : se conformer à l'arrêté du 20 décembre 2021 notamment les chapitres II et V.



Source : DDT03/SE  
Données : mars 2016  
Editions : avril 2016  
Fond cartographique : BDTOPO et SCAN25 EXPRESS IGN

- Légende
- Réserve Naturelle du Val d'Allier
  - APPB
  - Limites amont et aval des lots de pêche
  - Lots de pêche

## RIVIERE ALLIER

### LOT C7

Limites amont et aval : pont de BILLY (Route Départementale n° 130) au confluent du ruisseau le Redan (à la hauteur du bourg de CRECHY).

Longueur du lot : 5 600 mètres

Lignes locataire de 2023 à 2027 :

loyer annuel de 2023 à 2027 : **224 €**

Observations : pas de droit d'enregistrement. Si le lot est loué par un pêcheur professionnel, la pratique de la pêche de la carpe de nuit pourra être autorisée par le préfet après consultation de la FDAAPPMA, de l'OFB et du pêcheur professionnel locataire du lot. L'autorisation précisera les conditions à respecter afin de ne pas pénaliser le pêcheur professionnel.

### Engins (amateurs)

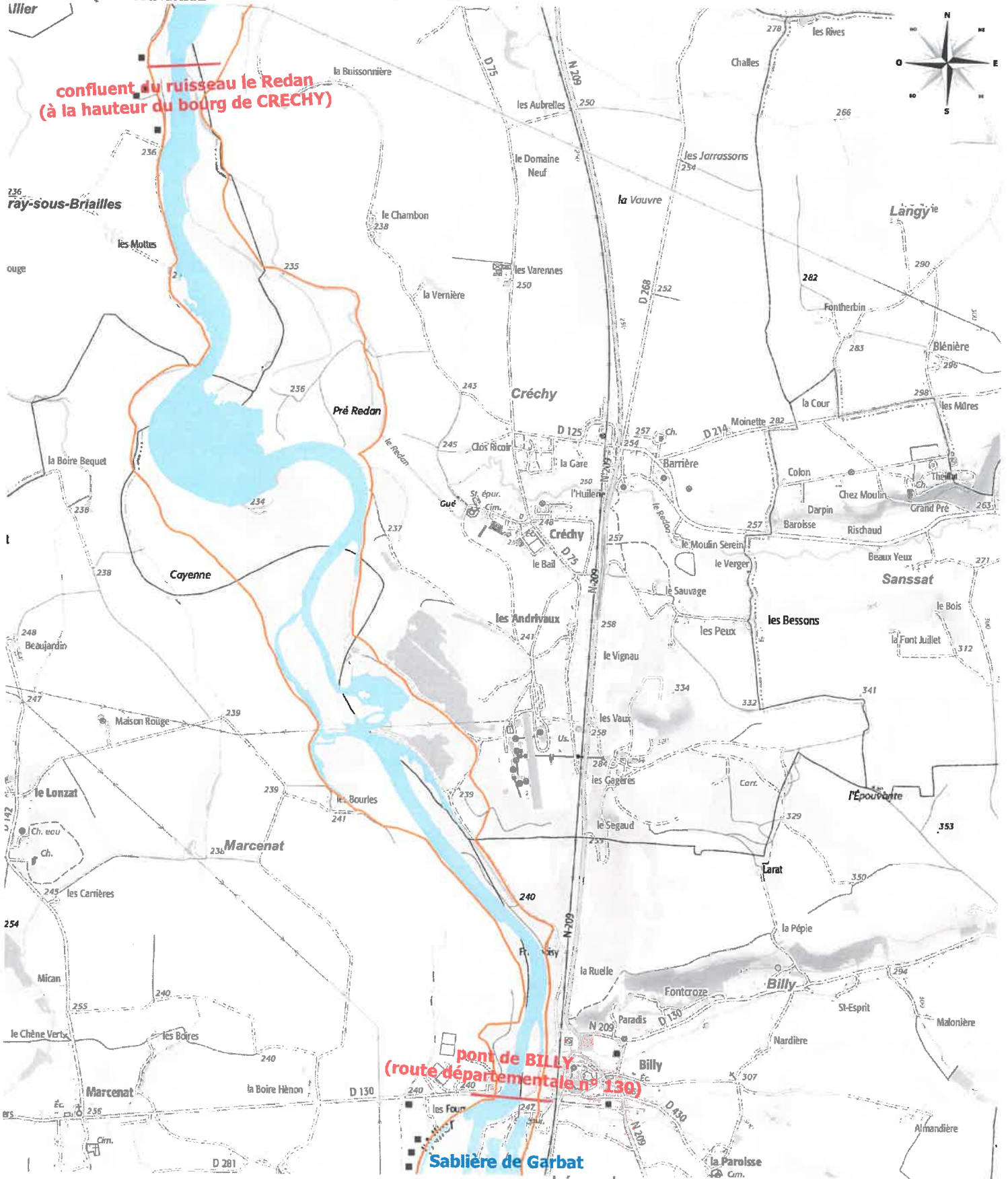
Pas de licence de 2023 à 2027

### Engins (professionnels)

locataire de 2023 à 2027 :

loyer annuel de 2023 à 2027 : **366 €**

Observations : se conformer à l'arrêté du 20 décembre 2021 notamment les chapitres II et V.



Source : DDT03/SE  
 Données : mars 2016  
 Editions : avril 2016  
 Fond cartographique : BDTOPO et SCAN25 EXPRESS IGN

- Légende**
- Réserve Naturelle du Val d'Allier
  - APPB
  - Limites amont et aval des lots de pêche
  - Lots de pêche



## **RIVIERE ALLIER**

### **LOT C8**

**Limites amont et aval** : du confluent du ruisseau le Redan (à la hauteur du bourg de CRECHY) au pont de CHAZEUIL (Route Départementale n° 46) y compris la boire de la Bèche

**Longueur du lot** : 7 400 mètres

**Lignes** locataire de 2023 à 2027 :

loyer annuel de 2023 à 2027 : **568 €**

Observations : pas de droit d'enregistrement. Si le lot est loué par un pêcheur professionnel, la pratique de la pêche de la carpe de nuit pourra être autorisée par le préfet après consultation de la FDAAPPMA, de l'OFB et du pêcheur professionnel locataire du lot. L'autorisation précisera les conditions à respecter afin de ne pas pénaliser le pêcheur professionnel.

### **Engins (amateurs)**

Réserve de pêche : boire de la Bèche

nombre maximum de licences annuelles de 2023 à 2027 : **4**

prix de la licence annuelle de 2023 à 2027 : **91 €**

Observations : les demandes de licences sont annuelles. Se conformer à l'arrêté du 20 décembre 2021 notamment les chapitres II, IV et V.

### **Engins (professionnels)**

Réserve de pêche : boire de la Bèche

locataire de 2023 à 2027 :

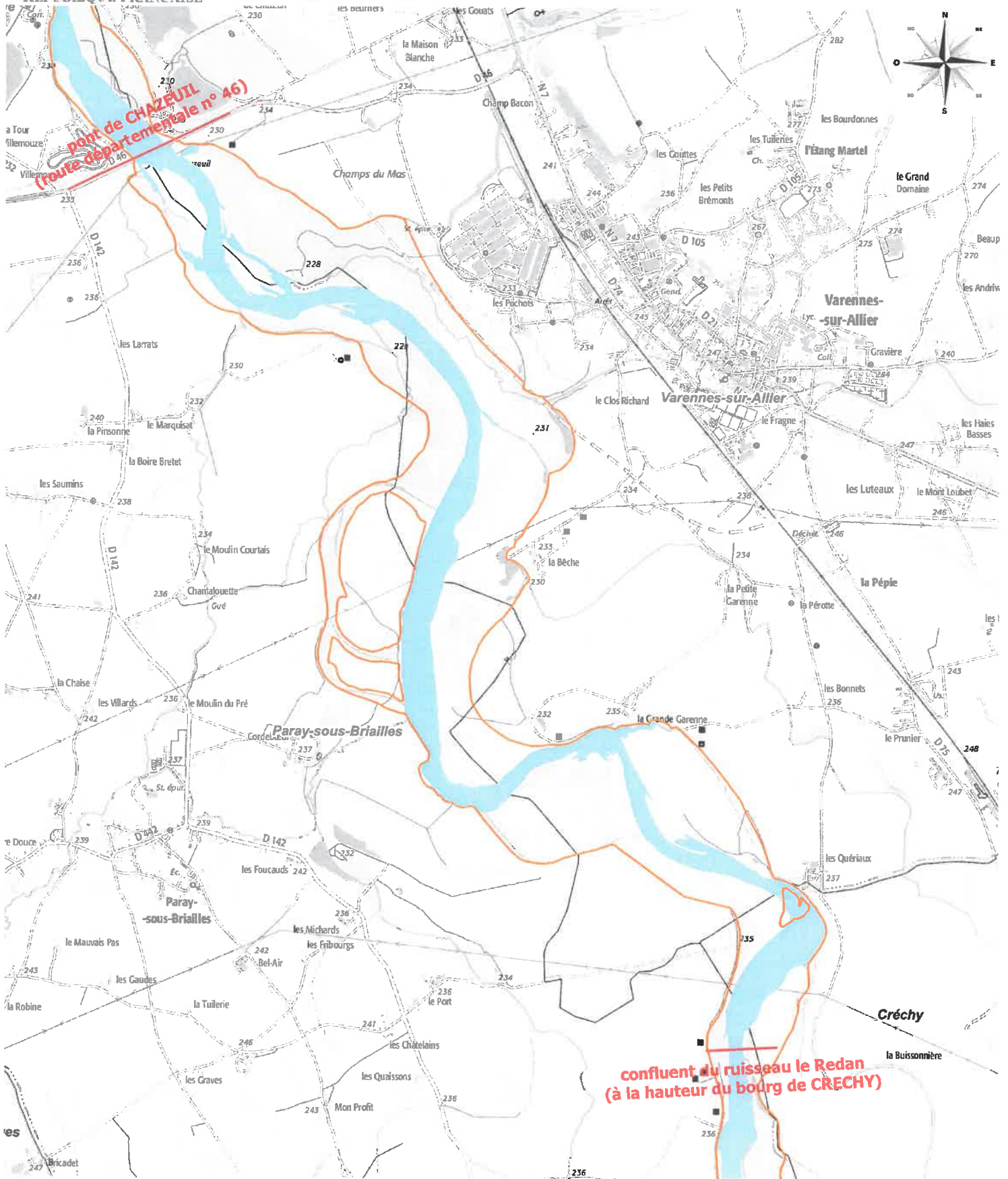
loyer annuel de 2023 à 2027 : **310 €**

Observations : se conformer à l'arrêté du 20 décembre 2021 notamment les chapitres II et V.

# DELIMITATION DES LOTS DE PECHE : C8

0 500 1000 m

Longueur : 7400 m



Source : DDT03/SE  
 Données : mars 2016  
 Editions : avril 2016  
 Fond cartographique : BDTOP0 et SCAN25 EXPRESS IGN

## Légende

- Réserve Naturelle du Val d'Allier
- APPB
- Limites amont et aval des lots de pêche
- Lots de pêche

## **RIVIERE ALLIER**

### **LOT C9**

**Limites amont et aval** : du pont de CHAZEUIL (Route Départementale n° 46) au pont SNCF dit pont de SAINT LOUP y compris la boire à Cluzel dit aussi « Trous à Cluzel »

**Longueur du lot** : 4 000 mètres

**Lignes** locataire de 2023 à 2027 :

loyer annuel de 2023 à 2027 : **172 €**

Observations : pas de droit d'enregistrement. Si le lot est loué par un pêcheur professionnel, la pratique de la pêche de la carpe de nuit pourra être autorisée par le préfet après consultation de la FDAAPPMA, de l'OFB et du pêcheur professionnel locataire du lot. L'autorisation précisera les conditions à respecter afin de ne pas pénaliser le pêcheur professionnel.

### **Engins (amateurs)**

Réserve de pêche : Boire à Cluzel dit aussi « Trous à Cluzel » (commune de St Pourçain sur Sioule), en rive gauche de la rivière.

nombre maximum de licences annuelles de 2023 à 2027 : **4**

prix de la licence annuelle de 2023 à 2027 : **91 €**

Observations : les demandes de licences sont annuelles. Se conformer à l'arrêté du 20 décembre 2021 notamment les chapitres II, IV et V.

### **Engins (professionnels)**

Réserve de pêche : Boire à Cluzel dit aussi « Trous à Cluzel » (commune de St Pourçain sur Sioule), en rive gauche de la rivière.

locataire de 2023 à 2027 :

loyer annuel de 2023 à 2027 : **310 €**

Observations : se conformer à l'arrêté du 20 décembre 2021 notamment les chapitres II et V.



## **RIVIERE ALLIER**

### **LOT C10**

**Limites amont et aval** : du pont SNCF dit pont de SAINT LOUP au chemin communal des Grands Mériers (placé à la hauteur du hameau des Echerolles).

**Longueur du lot** : 4 400 mètres

**Lignes** locataire de 2023 à 2027 :

loyer annuel de 2023 à 2027 : **290 €**

Observations : pas de droit d'enregistrement. Lot à l'intérieur de la Réserve Naturelle du Val d'Allier où la pratique de la pêche de la carpe de nuit ne sera pas autorisée.

### **Engins (amateurs)**

nombre maximum de licences annuelles de 2023 à 2027 : **2**

prix de la licence annuelle de 2023 à 2027 : **42 €**

### **Engins (professionnels)**

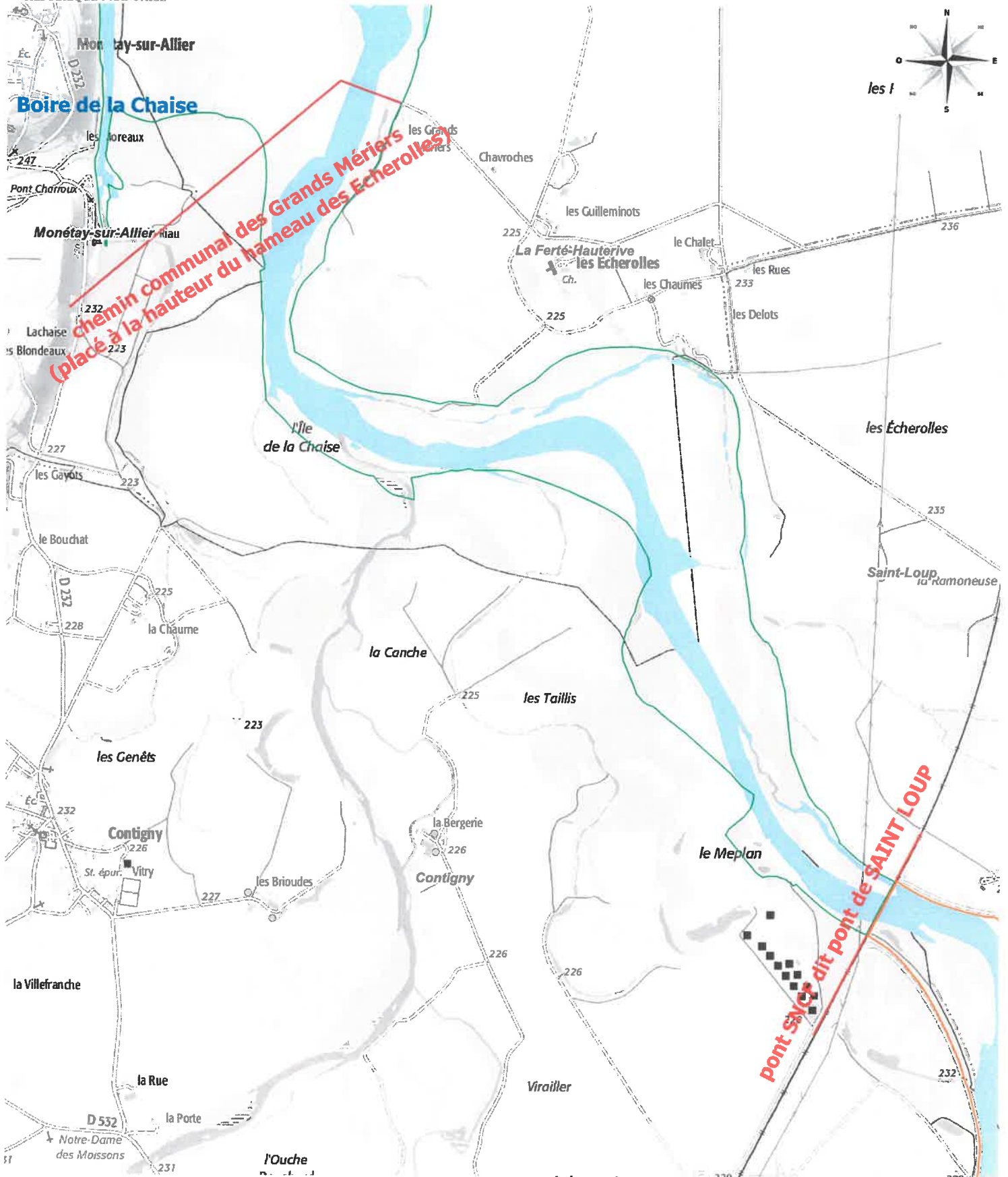
Pas de pêche professionnelle de 2023 à 2027

# DELIMITATION DES LOTS DE PECHE : C10



0 500 1000 m

Longueur : 4400 m



Source : DDT03/SE  
Données : mars 2016  
Editions : avril 2016  
Fond cartographique : BDTOPO et SCAN25 EXPRESS IGN

## Légende

- Reserve Naturelle du Val d'Allier
- APPB
- Limites amont et aval des lots de pêche
- Lots de pêche

## **RIVIERE ALLIER**

### **LOT C11**

**Limites amont et aval** : du chemin communal des Grands Mériers (placé à la hauteur du hameau des Echerolles) au confluent du ruisseau le Vezean (à la hauteur du hameau de Tilly) y compris la Mouille de Monétay sur Allier dite Boire de la Chaize (en limite avec le lot C10), en rive gauche de la rivière.

**Longueur du lot** : 6 600 mètres environ

**Lignes** locataire de 2023 à 2027 :

loyer annuel de 2023 à 2027 : **397 €**

Observations : pas de droit d'enregistrement. Lot à l'intérieur de la Réserve Naturelle du Val d'Allier où la pratique de la pêche de la carpe de nuit ne sera pas autorisée.

### **Engins (amateurs)**

Réserve de pêche : Mouille de Monétay sur Allier dite Boire de la Chaize (en limite avec le lot C10), en rive gauche de la rivière.

nombre maximum de licences annuelles de 2023 à 2027 : **6**

prix de la licence annuelle de 2023 à 2027 : **64 €**

Observations : les demandes de licences sont annuelles. Se conformer à l'arrêté du 20 décembre 2021 notamment les chapitres II, IV et V.

### **Engins (professionnels)**

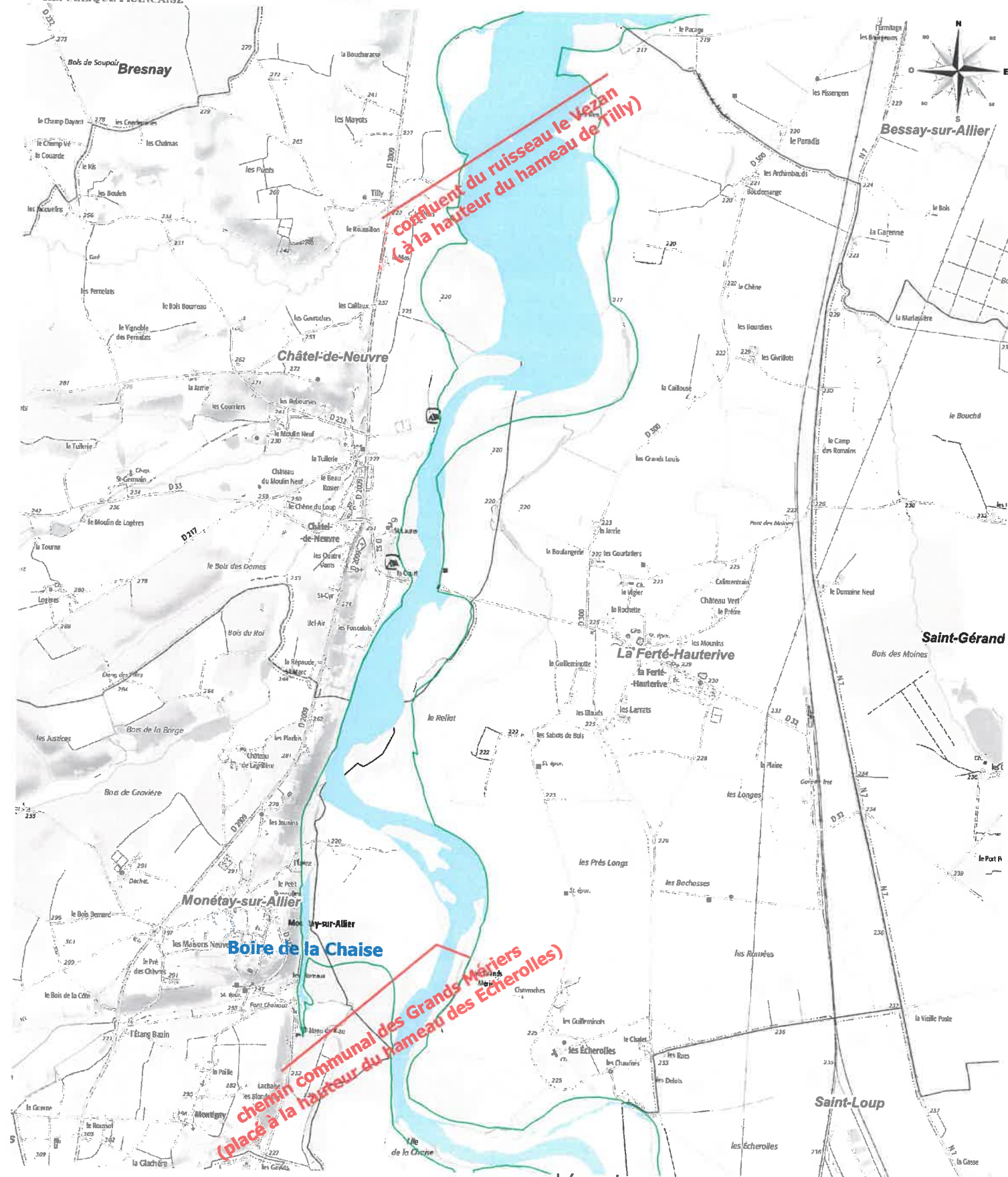
Pas de pêche professionnelle de 2023 à 2027

# DELIMITATION DES LOTS DE PECHE : C11



0 500 1000 m

Longueur : 6600 m



Source : DDT03/SE  
Données : mars 2016  
Editions : avril 2016  
Fond cartographique : BDTOP0 et SCAN25 EXPRESS IGN

## Légende

- Réserve Naturelle du Val d'Allier
- APPB
- Limites amont et aval des lots de pêche
- Lots de pêche



## **RIVIERE ALLIER**

### **LOT C12**

**Limites amont et aval** : du confluent du ruisseau le Vezan (à la hauteur du hameau de Tilly) au pont routier de la RCEA de CHEMILLY.

**Longueur du lot** : 6 000 mètres environ

**Lignes** locataire de 2023 à 2027 :

loyer annuel de 2023 à 2027 : **362 €**

Observations : pas de droit d'enregistrement. Lot à l'intérieur de la Réserve Naturelle du Val d'Allier où la pratique de la pêche de la carpe de nuit ne sera pas autorisée.

### **Engins (amateurs)**

nombre maximum de licences annuelles de 2023 à 2027 : **6**

prix de la licence annuelle de 2023 à 2027 : **64 €**

Observations : les demandes de licences sont annuelles. Se conformer à l'arrêté du 20 décembre 2021 notamment les chapitres II, IV et V.

### **Engins (professionnels)**

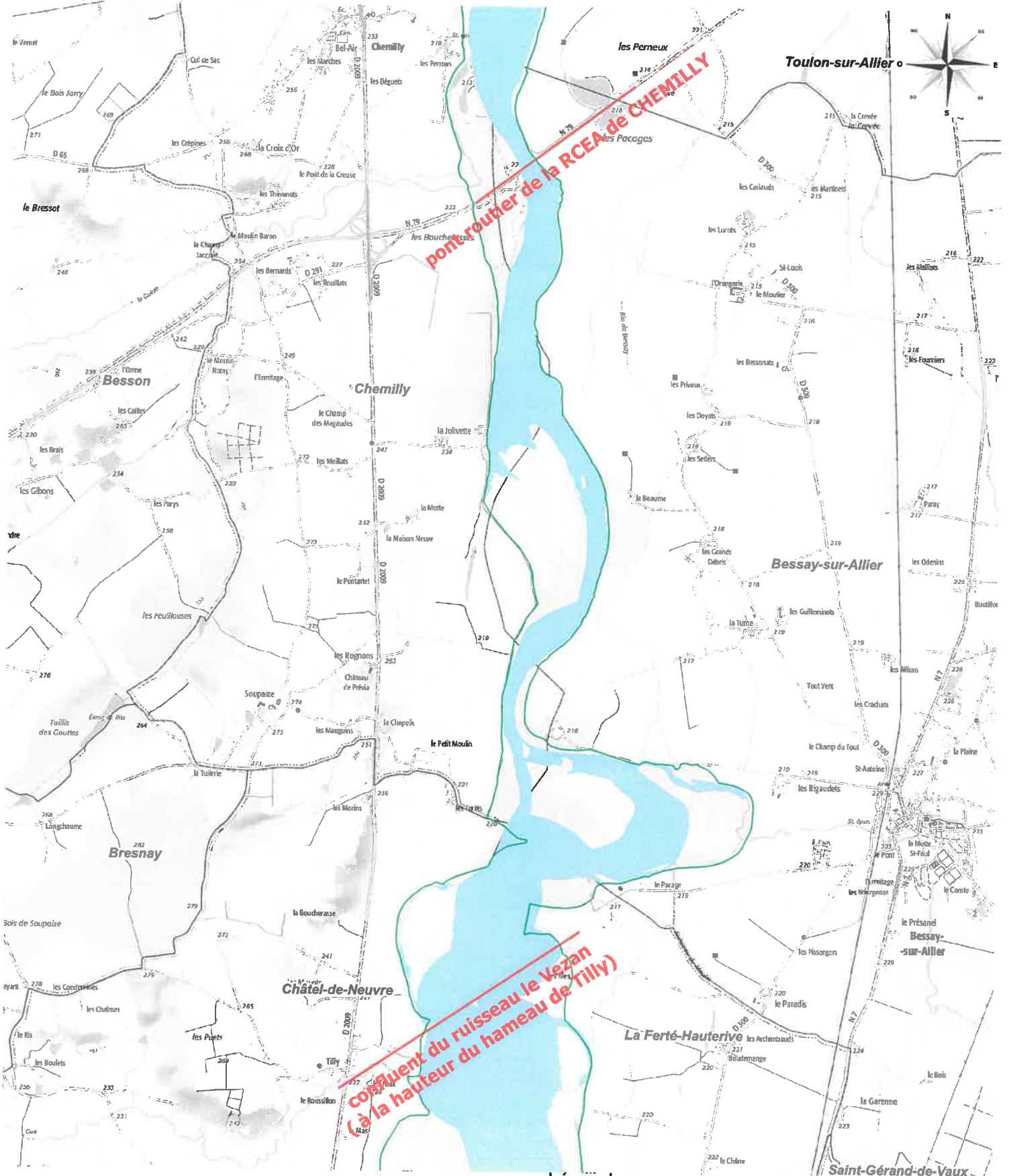
Pas de pêche professionnelle de 2023 à 2027



# DELIMITATION DES LOTS DE PECHE : C12





0 500 1000 m

Longueur : 6000 m



Source : DDT03/SE  
Données : mars 2016  
Editions : avril 2016  
Fond cartographique : BDTOPO et SCAN25 EXPRESS IGN

## Légende

-  Réserve Naturelle du Val d'Allier
-  APPB
-  Limites amont et aval des lots de pêche
-  Lots de pêche

## **RIVIERE ALLIER**

### **LOT C13**

**Limites amont et aval** : du pont routier de la RCEA de CHEMILLY à la ligne HT EDF TOULON-BOURBON y compris la boire du Verdelet.

**Longueur du lot** : 7 250 mètres environ

**Lignes** locataire de 2023 à 2027 :

loyer annuel de 2023 à 2027 : **276 €**

Observations : pas de droit d'enregistrement. Lot à l'intérieur de la Réserve Naturelle du Val d'Allier où la pratique de la pêche de la carpe de nuit ne sera pas autorisée.

### **Engins (amateurs)**

Réserve de pêche : boire du Verdelet

nombre maximum de licences annuelles de 2023 à 2027 : **2**

prix de la licence annuelle de 2023 à 2027 : **64 €**

Observations : les demandes de licences sont annuelles. Se conformer à l'arrêté du 20 décembre 2021 notamment les chapitres II, IV et V.

### **Engins (professionnels)**

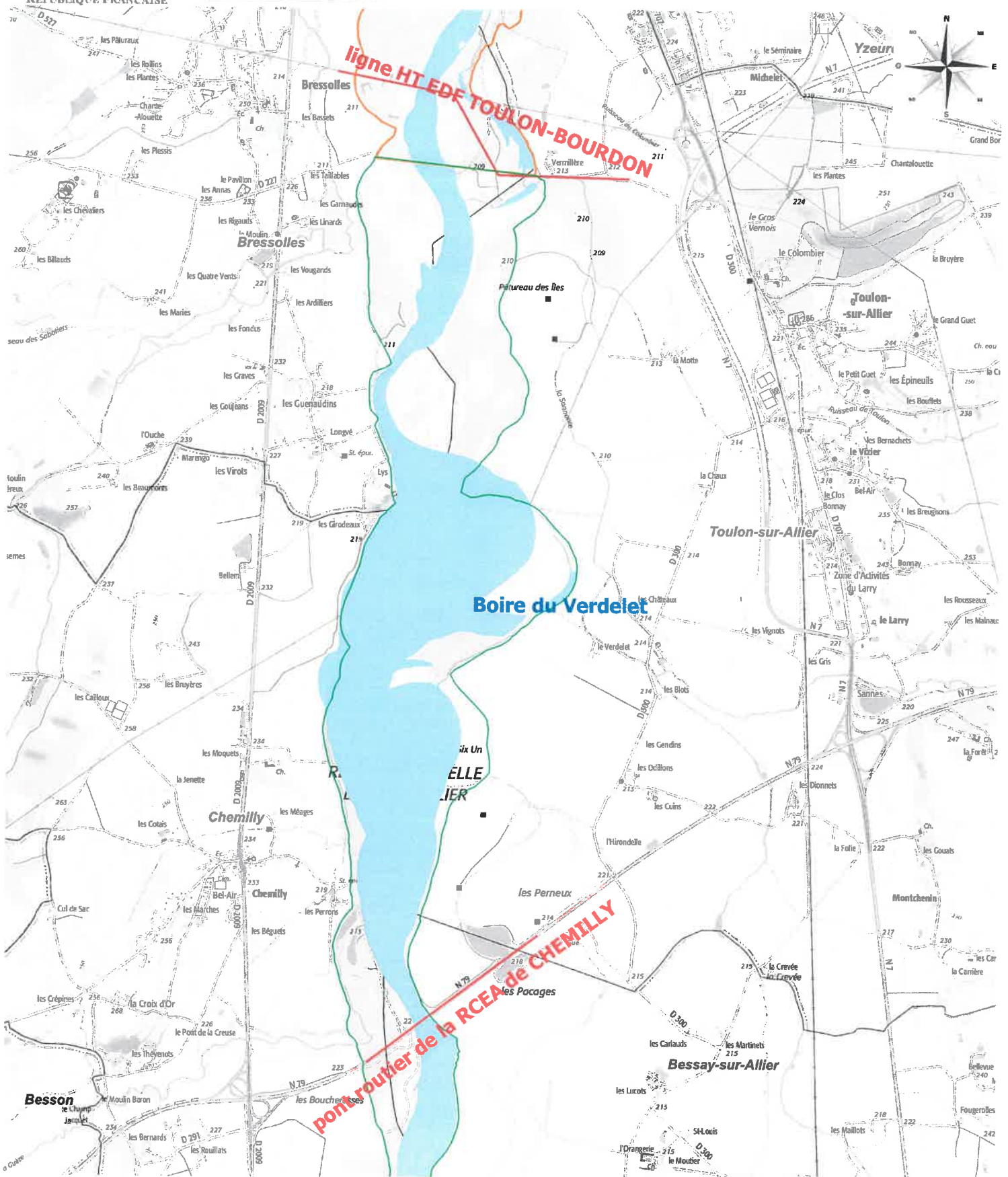
Pas de pêche professionnelle de 2023 à 2027

# DELIMITATION DES LOTS DE PECHE : C13



0 500 1000 m

Longueur : 7250 m



Source : DDT03/SE  
Données : mars 2016  
Editions : avril 2016  
Fond cartographique : BDTOPO et SCAN25 EXPRESS IGN

## Légende

- Réserve Naturelle du Val d'Allier
- APPB
- Limites amont et aval des lots de pêche
- Lots de pêche

## **RIVIERE ALLIER**

### **LOT C14**

**Limites amont et aval** : de la ligne HT EDF TOULON-BOURBON au confluent de la Queue (en face le bourg de AVERMES) y compris le plan d'eau des Champins et la boire de la Vermillère.

**Longueur du lot** : 6 150 mètres environ

**Réserve de pêche (toute pêche)** : de 50 mètres en amont du seuil du pont Régemortes à Moulins à 100 mètres en aval, soit 35 mètres à l'aval de la sortie de la passe à poissons.

**Lignes** locataire de 2023 à 2027 :  
loyer annuel de 2023 à 2027 : 413 €

Observations : pas de droit d'enregistrement. La pratique de la pêche de la carpe de nuit pourra être autorisée par le préfet après consultation de la FDAAPPMA et de l'OFB.

### **Engins (amateurs)**

Pas de licence de 2023 à 2027

### **Engins (professionnels)**

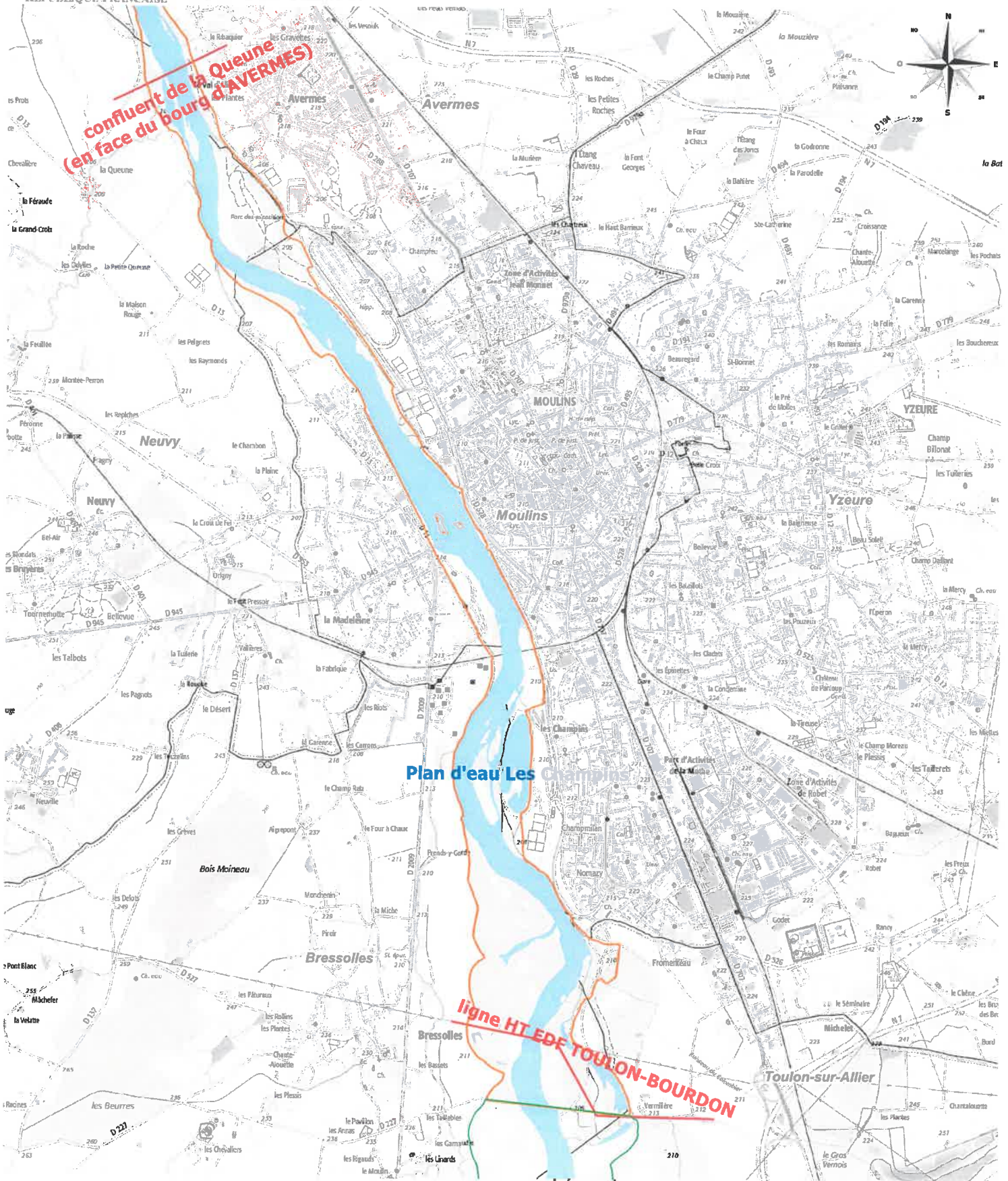
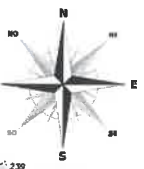
Pas de pêche professionnelle de 2023 à 2027

# DELIMITATION DES LOTS DE PECHE : C14







0 500 1000 m

Longueur : 6150 m



Source : DDT03/SE  
Données : mars 2016  
Editions : avril 2016  
Fond cartographique : BDTOPO et SCAN25 EXPRESS IGN

### Légende

-  Réserve Naturelle du Val d'Allier
-  APPB
-  Limites amont et aval des lots de pêche
-  Lots de pêche

## **RIVIERE ALLIER**

### **LOT D1**

**Limites amont et aval** : du confluent de la Queune (en face le bourg de AVERMES) au confluent du ruisseau de MARIGNY (à la hauteur du bourg de MONTILLY) y compris la boire de Chavennes.

**Longueur du lot** : 3 600 mètres environ

**Lignes** locataire de 2023 à 2027 :

loyer annuel de 2023 à 2027 : **293 €**

Observations : pas de droit d'enregistrement. Si le lot est loué par un pêcheur professionnel, la pratique de la pêche de la carpe de nuit pourra être autorisée par le préfet après consultation de la FDAAPPMA, de l'OFB et du pêcheur professionnel locataire du lot. L'autorisation précisera les conditions à respecter afin de ne pas pénaliser le pêcheur professionnel.

### **Engins (amateurs)**

Réserve de pêche : boire de Chavennes

nombre maximum de licences annuelles de 2023 à 2027 : **2**

prix de la licence annuelle de 2023 à 2027 : **60 €**

### **Engins (professionnels)**

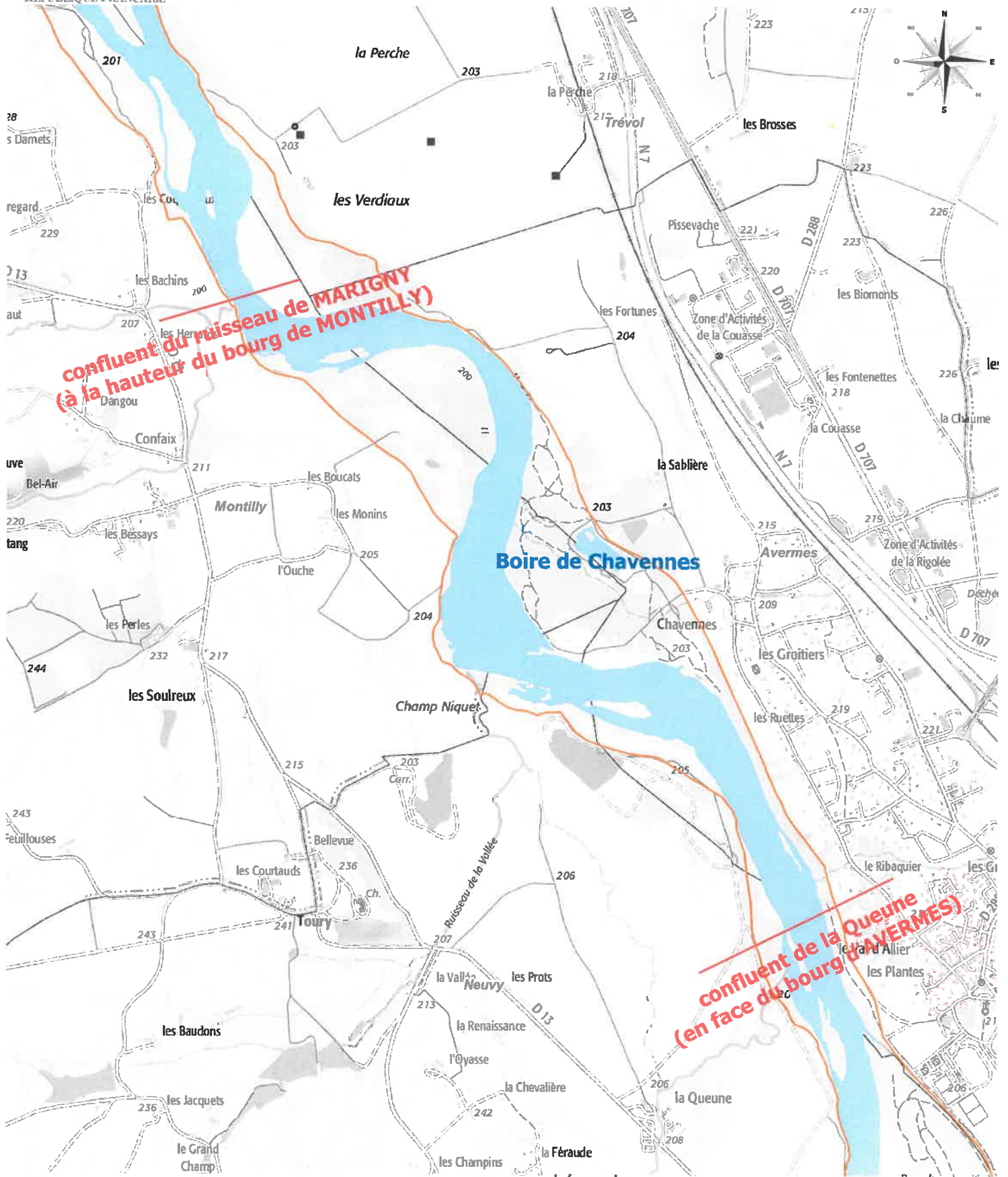
Pas de pêche professionnelle de 2023 à 2027

# DELIMITATION DES LOTS DE PECHE : D1



0 500 1000 m

Longueur : 3600 m



Source : DDT03/SE  
Données : mars 2016  
Editions : avril 2016  
Fond cartographique : BDTOPO et SCAN25 EXPRESS IGN

## Légende

- Réserve Naturelle du Val d'Allier
- APPB
- Limites amont et aval des lots de pêche
- Lots de pêche



## **RIVIERE ALLIER**

### **LOT D2**

**Limites amont et aval** : du confluent du ruisseau de MARGIGNY (à la hauteur du bourg de MONTILLY) au pont de VILLENEUVE SUR ALLIER (Route Départementale n° 133)

**Longueur du lot** : 6 000 mètres environ

**Lignes** locataire de 2023 à 2027 :

loyer annuel de 2023 à 2027 : **327 €**

Observations : pas de droit d'enregistrement. Si le lot est loué par un pêcheur professionnel, la pratique de la pêche de la carpe de nuit pourra être autorisée par le préfet après consultation de la FDAAPPMA, de l'OFB et du pêcheur professionnel locataire du lot. L'autorisation précisera les conditions à respecter afin de ne pas pénaliser le pêcheur professionnel.

### **Engins (amateurs)**

nombre maximum de licences annuelles de 2023 à 2027 : **4**

prix de la licence annuelle de 2023 à 2027 : **64 €**

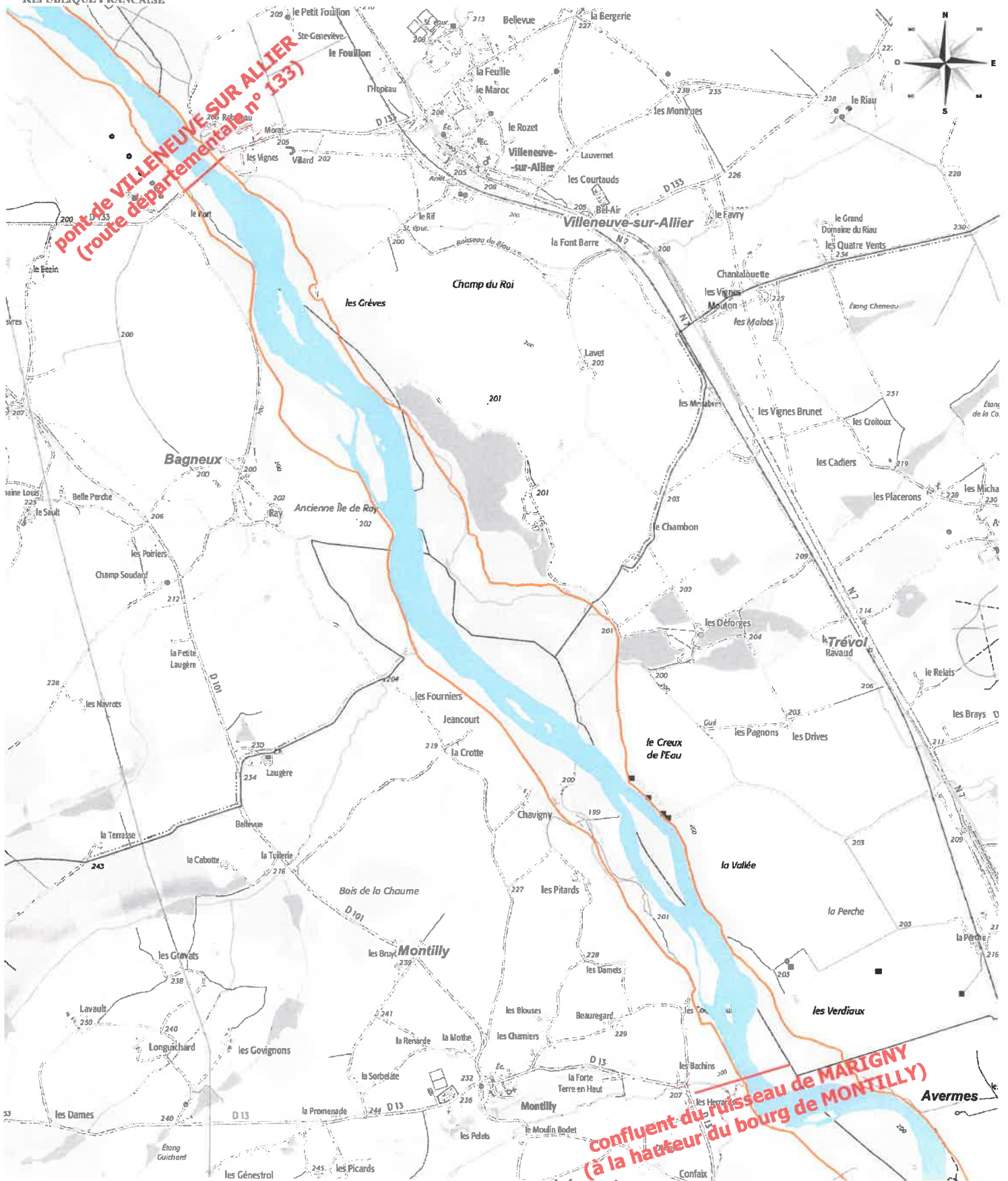
Observations : les demandes de licences sont annuelles. Se conformer à l'arrêté du 20 décembre 2021 notamment les chapitres II, IV et V.

### **Engins (professionnels)**

locataire de 2023 à 2027 :

loyer annuel de 2023 à 2027 : **310 €**

Observations : se conformer à l'arrêté du 20 décembre 2021 notamment les chapitres II et V.



Source : DDT03/SE  
Données : mars 2016  
Editions : avril 2016  
Fond cartographique : BDTOPO et SCAN25 EXPRESS IGN

Légende

- Réserve Naturelle du Val d'Allier
- APPB
- Limites amont et aval des lots de pêche
- Lots de pêche

## **RIVIERE ALLIER**

### **LOT D3**

**Limites amont et aval** : du pont de VILLENEUVE SUR ALLIER (Route Départementale n° 133) au confluent du ruisseau de Balaine (limite des départements de l'Allier et de la Nièvre, rive droite de la rivière Allier).

**Longueur du lot** : 4 000 mètres environ

**Lignes** locataire de 2023 à 2027 :

loyer annuel de 2023 à 2027 : **336 €**

Observations : pas de droit d'enregistrement. Si le lot est loué par un pêcheur professionnel, la pratique de la pêche de la carpe de nuit pourra être autorisée par le préfet après consultation de la FDAAPPMA, de l'OFB et du pêcheur professionnel locataire du lot. L'autorisation précisera les conditions à respecter afin de ne pas pénaliser le pêcheur professionnel.

### **Engins (amateurs)**

nombre maximum de licences annuelles de 2023 à 2027 : **4**

prix de la licence annuelle de 2023 à 2027 : **64 €**

Observations : les demandes de licences sont annuelles. Se conformer à l'arrêté du 20 décembre 2021 notamment les chapitres II, IV et V.

### **Engins (professionnels)**

locataire de 2023 à 2027 :

loyer annuel de 2023 à 2027 : **310 €**

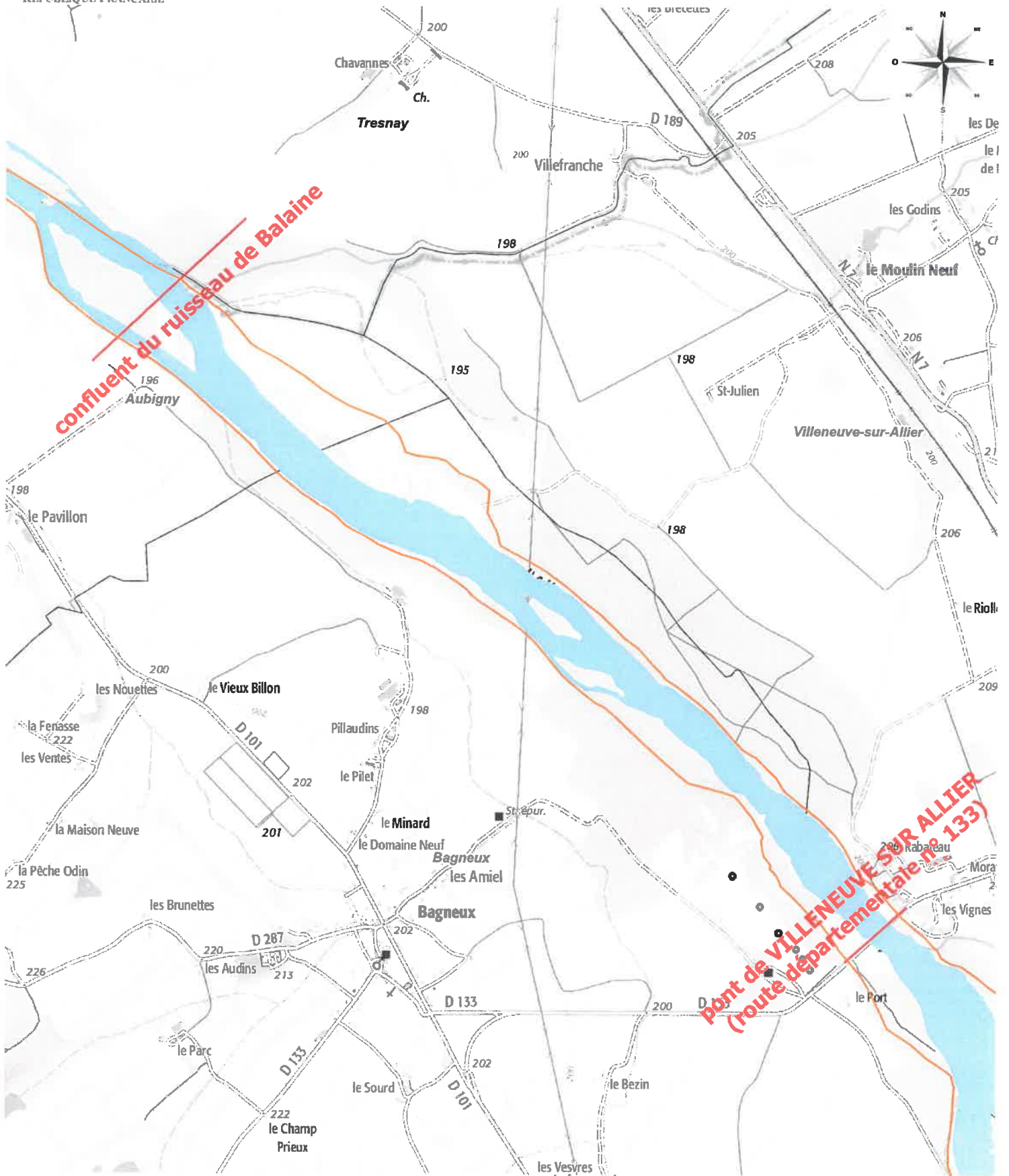
Observations : se conformer à l'arrêté du 20 décembre 2021 notamment les chapitres II et V.

# DELIMITATION DES LOTS DE PECHE : D3



0 500 1000 m

Longueur : 4000 m



Source : DDT03/SE  
Données : mars 2016  
Editions : avril 2016  
Fond cartographique : BDTOPO et SCAN25 EXPRESS IGN

## Légende

- Réserve Naturelle du Val d'Allier
- APPB
- Limites amont et aval des lots de pêche
- Lots de pêche

## **RIVIERE ALLIER**

### **LOT D4**

**Limites amont et aval** : du confluent du ruisseau de Balaine (limite des départements de l'Allier et de la Nièvre, rive droite de la rivière Allier) à la maison du bac de Port-Barreau (situé en rive gauche - département Allier).

**Longueur du lot** : 5 000 mètres environ

**Lignes** locataire de 2023 à 2027 :

loyer annuel de 2023 à 2027 : **336 €**

Observations : pas de droit d'enregistrement. Si le lot est loué par un pêcheur professionnel, la pratique de la pêche de la carpe de nuit pourra être autorisée par le préfet après consultation de la FDAAPPMA, de l'OFB et du pêcheur professionnel locataire du lot. L'autorisation précisera les conditions à respecter afin de ne pas pénaliser le pêcheur professionnel.

### **Engins (amateurs)**

nombre maximum de licences annuelles de 2023 à 2027 : **6**

prix de la licence annuelle de 2023 à 2027 : **64 €**

Observations : les demandes de licences sont annuelles. Se conformer à l'arrêté du 20 décembre 2021 notamment les chapitres II, IV et V.

### **Engins (professionnels)**

locataire de 2023 à 2027 :

loyer annuel de 2023 à 2027 : **370 €**

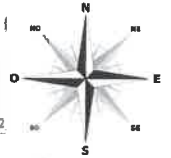
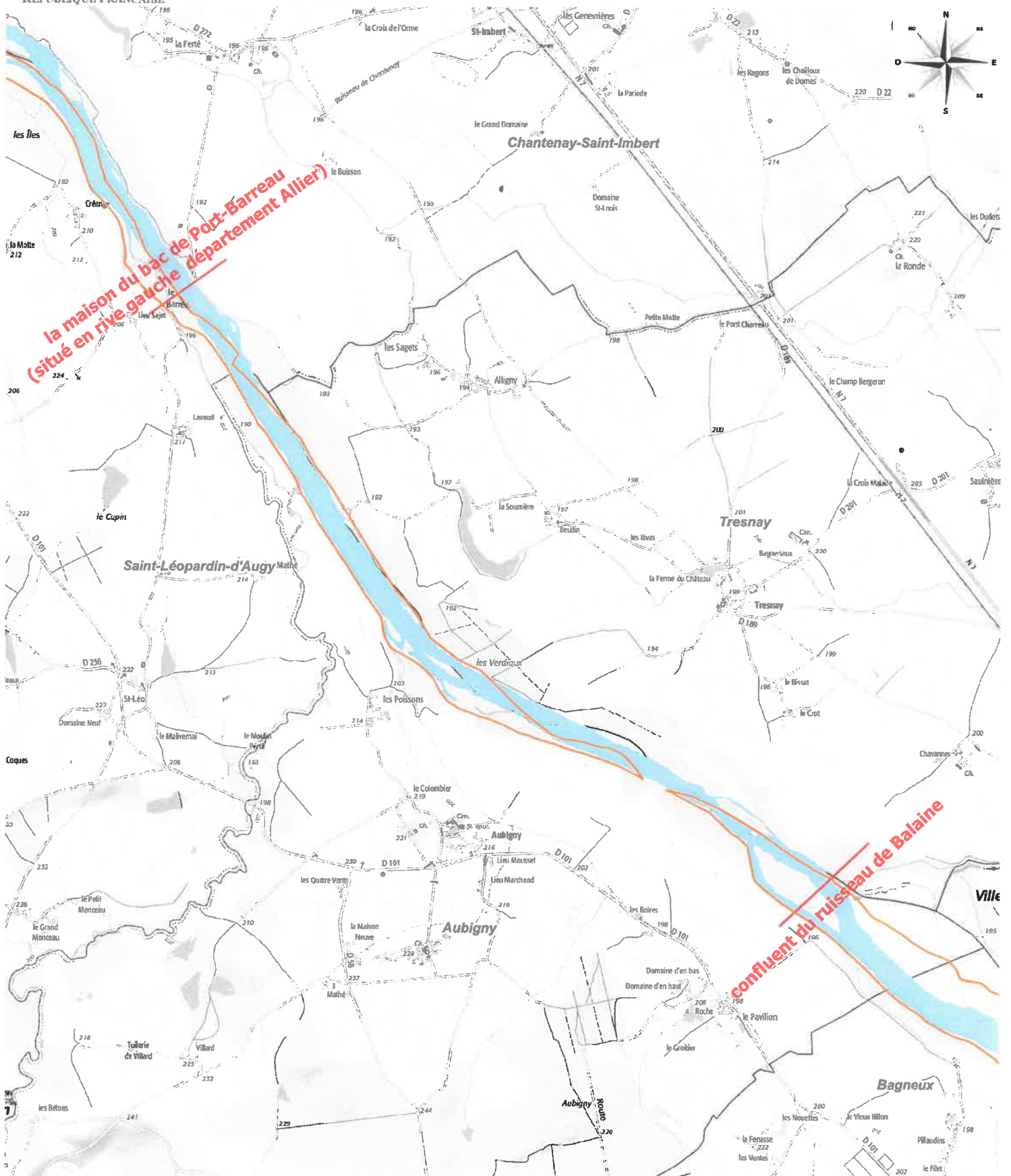
Observations : se conformer à l'arrêté du 20 décembre 2021 notamment les chapitres II et V.

# DELIMITATION DES LOTS DE PECHE : D4



0 500 1000 m

Longueur : 5000 m



Source : DDT03/SE  
Données : mars 2016  
Editions : avril 2016  
Fond cartographique : BDTOPO et SCAN25 EXPRESS IGN

## Légende

- Réserve Naturelle du Val d'Allier
- APPB
- Limites amont et aval des lots de pêche
- Lots de pêche

## **RIVIERE ALLIER**

### **LOT D5**

**Limites amont et aval** : de la maison du bac de Port-Barreau au pont de LE VEURDRE (Route Départementale n° 978a).

**Longueur du lot** : 8 000 mètres environ

**Lignes** locataire de 2023 à 2027 :

loyer annuel de 2023 à 2027 : **431 €**

Observations : pas de droit d'enregistrement. Si le lot est loué par un pêcheur professionnel, la pratique de la pêche de la carpe de nuit pourra être autorisée par le préfet après consultation de la FDAAPMA, de l'OFB et du pêcheur professionnel locataire du lot. L'autorisation précisera les conditions à respecter afin de ne pas pénaliser le pêcheur professionnel.

### **Engins (amateurs)**

nombre maximum de licences annuelles de 2023 à 2027 : **4**

prix de la licence annuelle de 2023 à 2027 : **89 €**

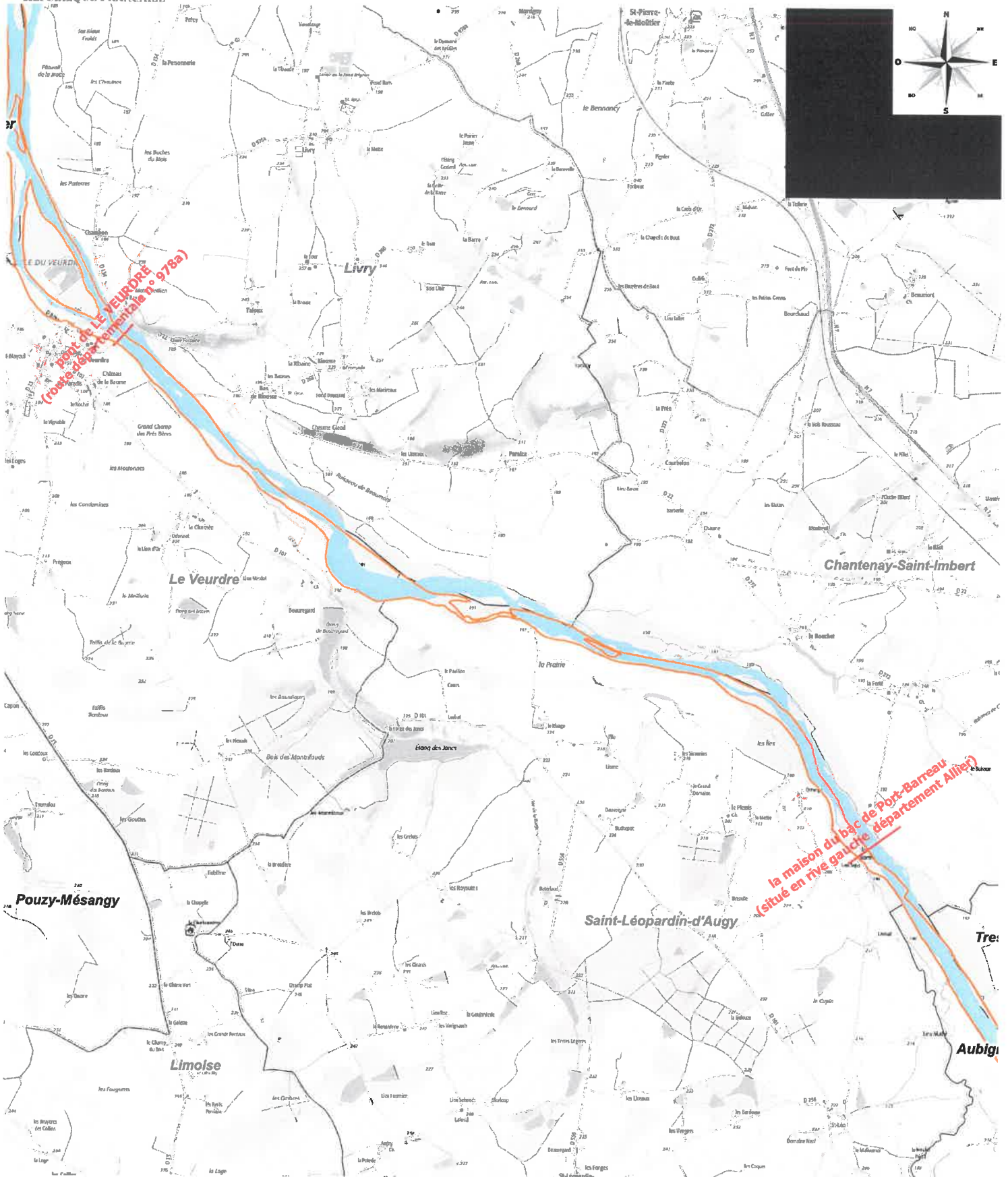

Observations : les demandes de licences sont annuelles. Se conformer à l'arrêté du 20 décembre 2021 notamment les chapitres II, IV et V.

### **Engins (professionnels)**

locataire de 2023 à 2027 :

loyer annuel de 2023 à 2027 : **371 €**

Observations : se conformer à l'arrêté du 20 décembre 2021 notamment les chapitres II et V.



Source : DDT03/SE  
 Données : mars 2016  
 Editions : avril 2016  
 Fond cartographique : BDTOPO et SCAN25 EXPRESS IGN

### Legende

- Reserve Naturelle du Val d'Allier
- APPB
- Limites amont et aval des lots de pêche
- Lots de pêche



## **RIVIERE ALLIER**

### **LOT D6**

**Limites amont et aval** : du pont de LE VEURDRE (Route Départementale n° 978a) au confluent du ruisseau de Nizon (limite des départements de l'Allier et du Cher, rive gauche de la rivière Allier).

**Longueur du lot** : 5 000 mètres environ

**Lignes** locataire de 2023 à 2027 :  
loyer annuel de 2023 à 2027 : **361 €**

Observations : pas de droit d'enregistrement. Si le lot est loué par un pêcheur professionnel, la pratique de la pêche de la carpe de nuit pourra être autorisée par le préfet après consultation de la FDAAPMA, de l'OFB et du pêcheur professionnel locataire du lot. L'autorisation précisera les conditions à respecter afin de ne pas pénaliser le pêcheur professionnel.

### **Engins (amateurs)**

nombre maximum de licences annuelles de 2023 à 2027 : **2**

prix de la licence annuelle de 2023 à 2027 : **78 €**

Observations : les demandes de licences sont annuelles. Se conformer à l'arrêté du 20 décembre 2021 notamment les chapitres II, IV et V.

### **Engins (professionnels)**

locataire de 2023 à 2027 :  
loyer annuel de 2023 à 2027 : **310 €**

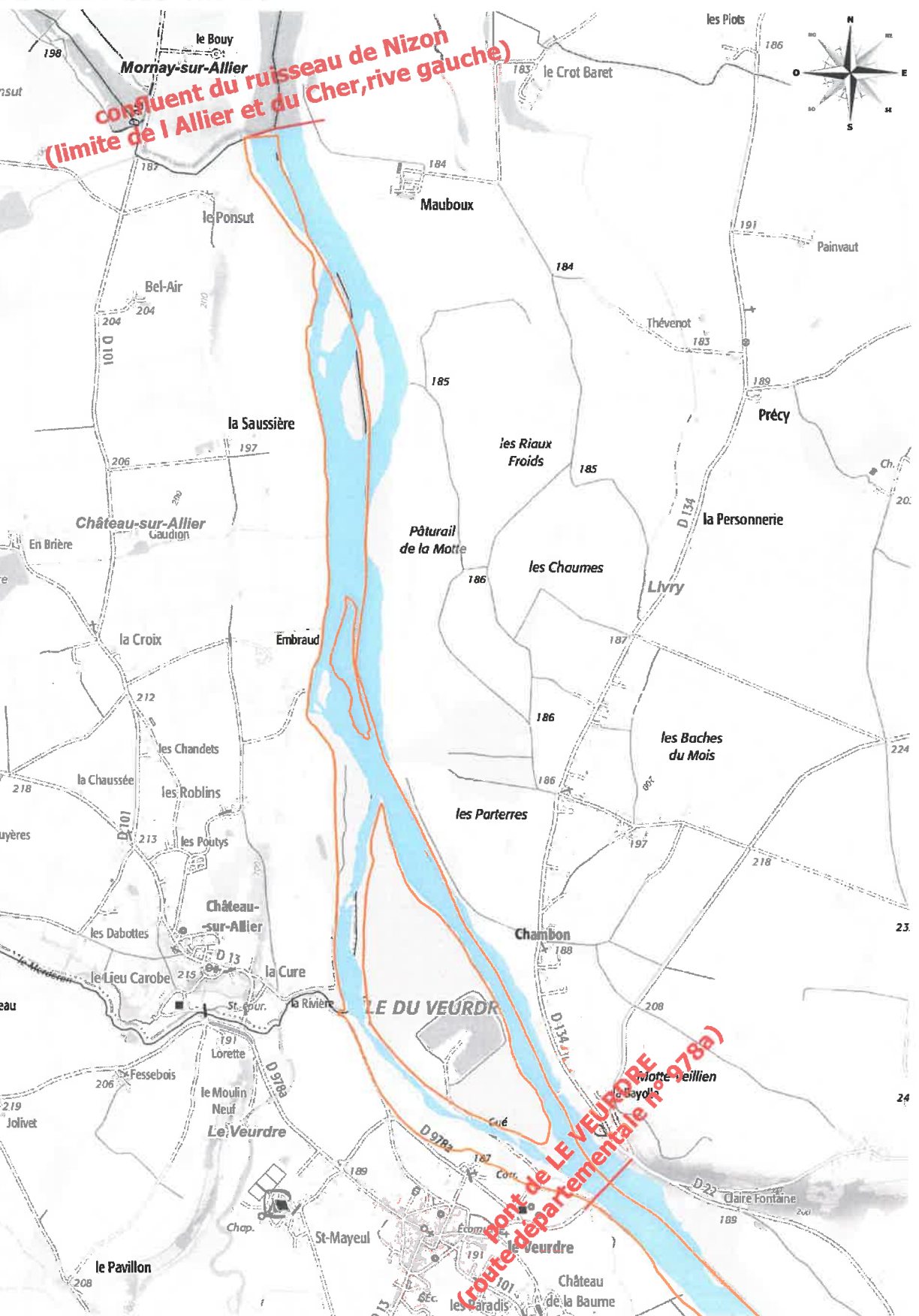
Observations : se conformer à l'arrêté du 20 décembre 2021 notamment les chapitres II et V.

# DELIMITATION DES LOTS DE PECHE : D6



0 500 1000 m

Longueur : 5000 m



confluent du ruisseau de Nizon  
(limite de l'Allier et du Cher, rive gauche)

LE DU VEURDR  
pont de LE VEURDR  
(route départementale n° 978a)

Source : DDT03/SE  
Données : mars 2016  
Editions : avril 2016  
Fond cartographique : BDTOPO et SCAN25 EXPRESS IGN

### Légende

- Réserve Naturelle du Val d'Allier
- APPB
- Limites amont et aval des lots de pêche
- Lots de pêche

## **RIVIERE LE CHER**

### **LOT A1**

**Limites amont et aval** : du moulin d'Enchaume au pont de REUGNY (à la hauteur du bourg de REUGNY), y compris les sablières MJC et la sablière dite « le Blockhauss ».

**Longueur du lot** : 8 000 mètres environ

**Lignes** locataire de 2023 à 2027 :  
loyer annuel de 2023 à 2027 : **207 €**

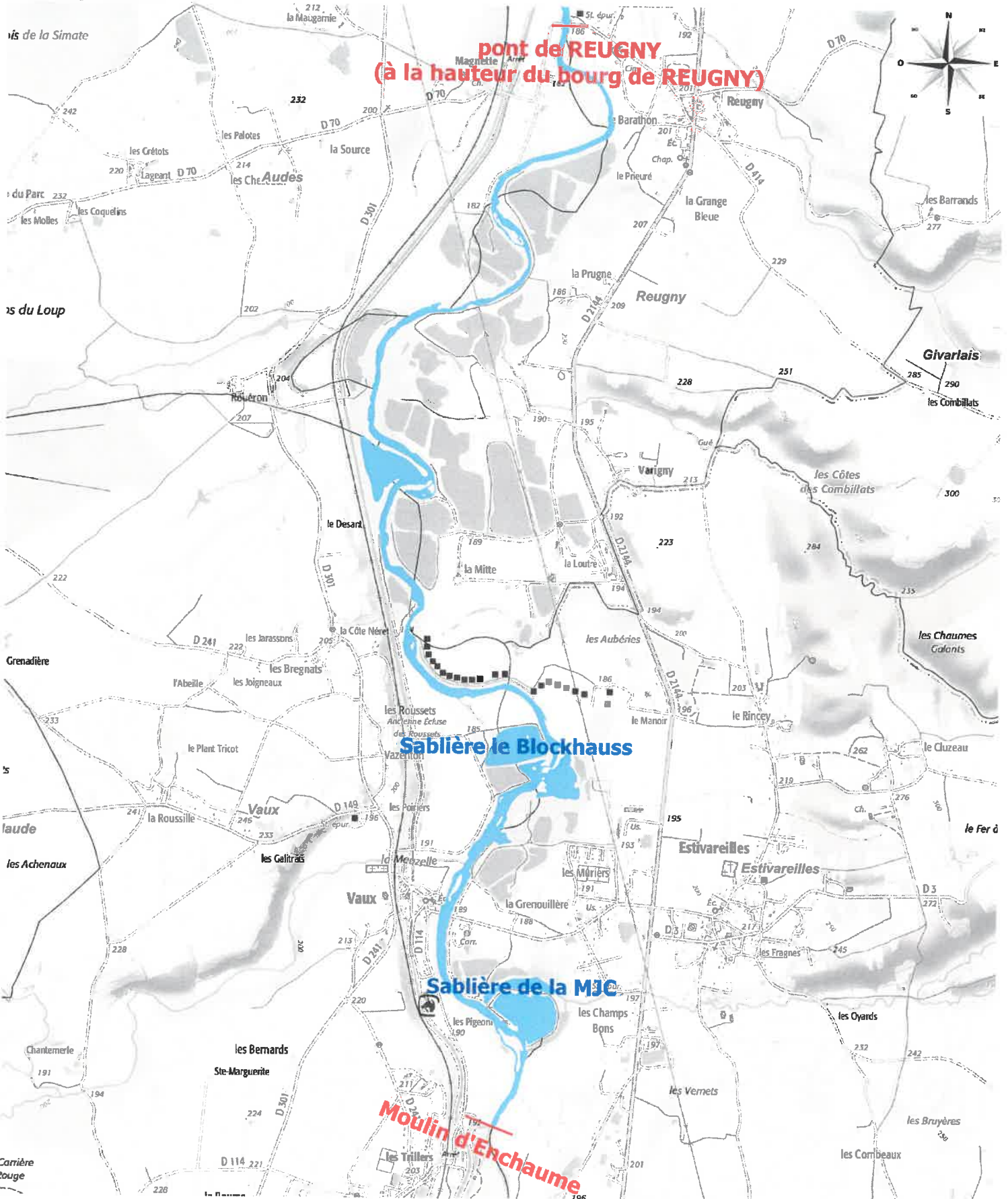
Observations : pas de droit d'enregistrement. La pratique de la pêche de la carpe de nuit pourra être autorisée par le préfet après consultation de la FDAAPPMA et de l'OFB.

### **Engins (amateurs)**

Pas de licence de 2023 à 2027

### **Engins (professionnels)**

Pas de pêche professionnelle de 2023 à 2027



Source : DDT03/SE  
 Données : mars 2016  
 Editions : avril 2016  
 Fond cartographique : BDTOPO et SCAN25 EXPRESS IGN

Légende

- Réserve Naturelle du Val d'Allier
- APPB
- Limites amont et aval des lots de pêche
- Lots de pêche

## **RIVIERE LE CHER**

### **LOT A2**

**Limites amont et aval** : du pont de REUGNY (à la hauteur du bourg de REUGNY) au pont de VALLON EN SULLY (situé dans le bourg de VALLON EN SULLY).

**Longueur du lot** : 10 000 mètres environ

**Lignes**            locataire de 2023 à 2027 :  
loyer annuel de 2023 à 2027 : 397 €

Observations : pas de droit d'enregistrement. La pratique de la pêche de la carpe de nuit pourra être autorisée par le préfet après consultation de la FDAAPPMA et de l'OFB.

### **Engins (amateurs)**

Pas de licence de 2023 à 2027

### **Engins (professionnels)**

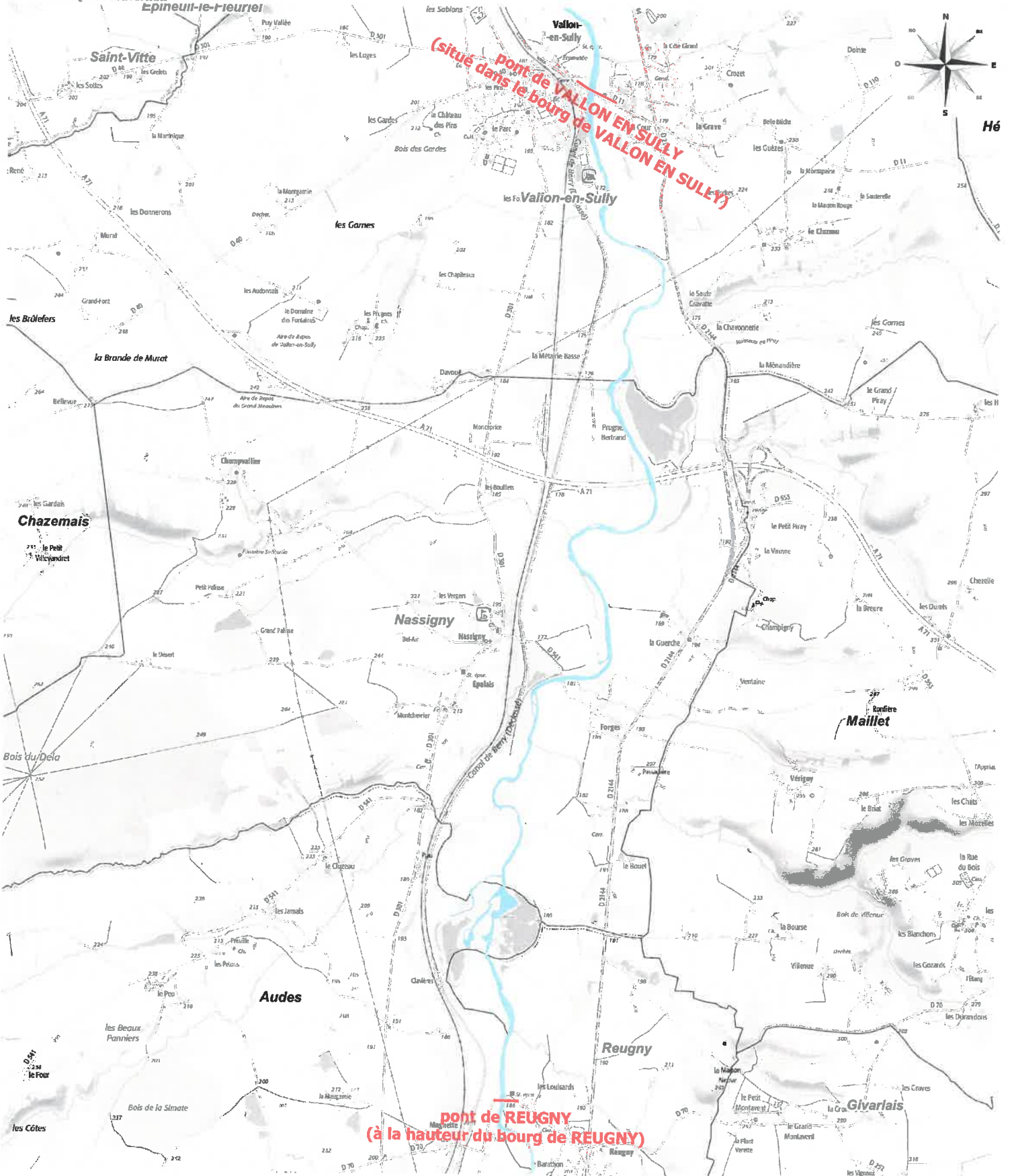
Pas de pêche professionnelle de 2023 à 2027

# DELIMITATION DES LOTS DE PECHE : A2



0 500 1000 m

Longueur : 10000 m



Source : DDT03/SE  
Données : mars 2016  
Editions : avril 2016  
Fond cartographique : BDTOPO et SCAN25 EXPRESS IGN

## **RIVIERE LE CHER**

### **LOT A3**

**Limites amont et aval** : du pont de VALLON EN SULLY (situé dans le bourg de VALLON EN SULLY) au chemin du Domaine des Ances

**Longueur du lot** : 5 000 mètres environ

**Lignes** locataire de 2023 à 2027 :

loyer annuel de 2023 à 2027 : **260 €**

Observations : pas de droit d'enregistrement. La pratique de la pêche de la carpe de nuit pourra être autorisée par le préfet après consultation de la FDAAPPMA et de l'OFB.

### **Engins (amateurs)**

Pas de licence de 2023 à 2027

### **Engins (professionnels)**

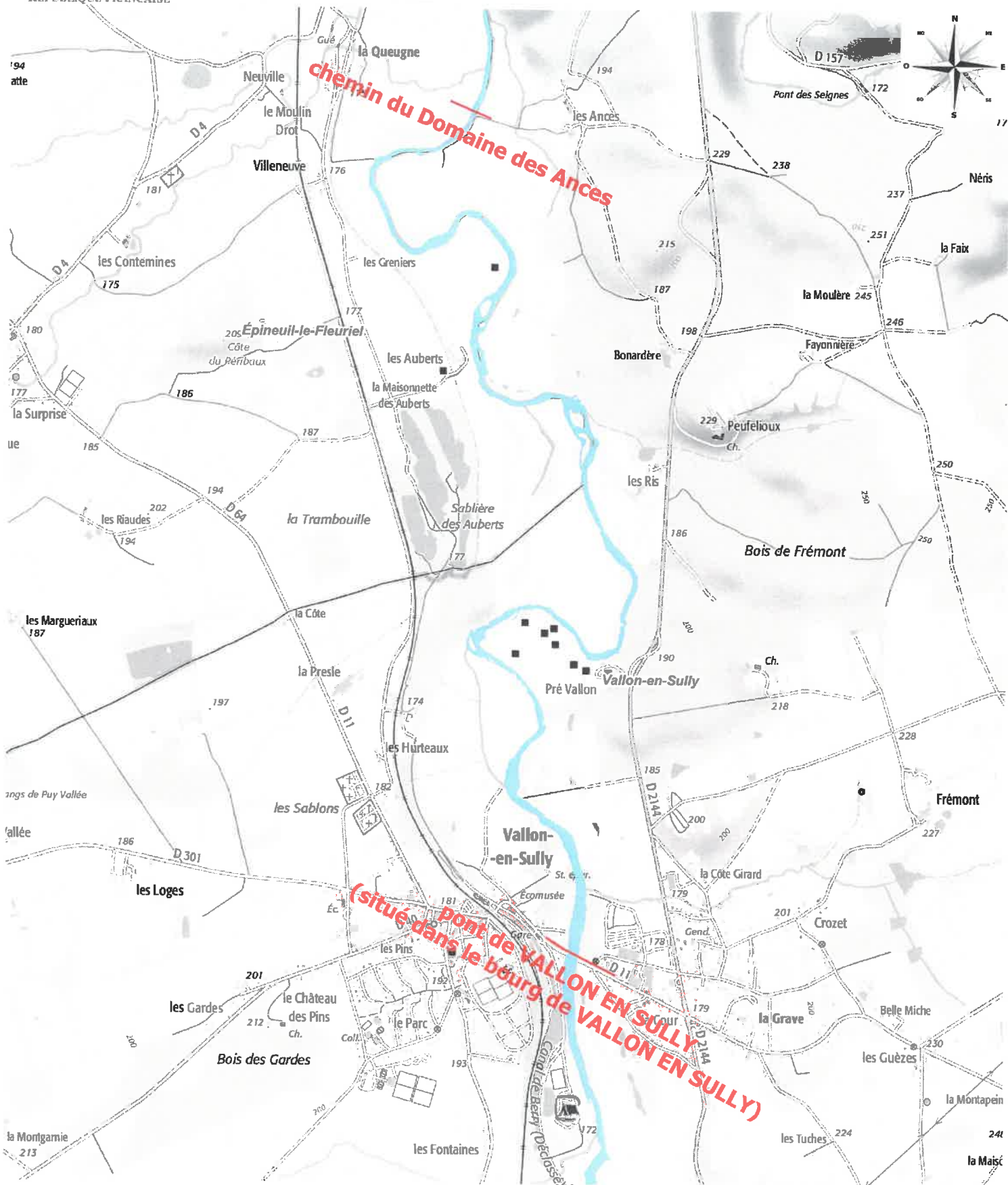
Pas de pêche professionnelle de 2023 à 2027

# DELIMITATION DES LOTS DE PECHE : A3



0 500 1000 m

Longueur : 5000 m



Source : DDT03/SE  
Données : mars 2016  
Editions : avril 2016

Fond cartographique : BDTOPO et SCAN25 EXPRESS IGN

## Légende

- Réserve Naturelle du Val d'Allier
- APPB
- Limites amont et aval des lots de pêche
- Lots de pêche



## **RIVIERE LE CHER**

### **LOT A4**

**Limites amont et aval** : du chemin du Domaine des Ances au confluent de l'Aumance (bourg de MEAULNE).

**Longueur du lot** : 4 000 mètres environ

**Lignes**            locataire de 2023 à 2027 :  
loyer annuel de 2023 à 2027 : **163 €**

Observations : pas de droit d'enregistrement. La pratique de la pêche de la carpe de nuit pourra être autorisée par le préfet après consultation de la FDAAPPMA et de l'OFB.

### **Engins (amateurs)**

Pas de licence de 2023 à 2027

### **Engins (professionnels)**

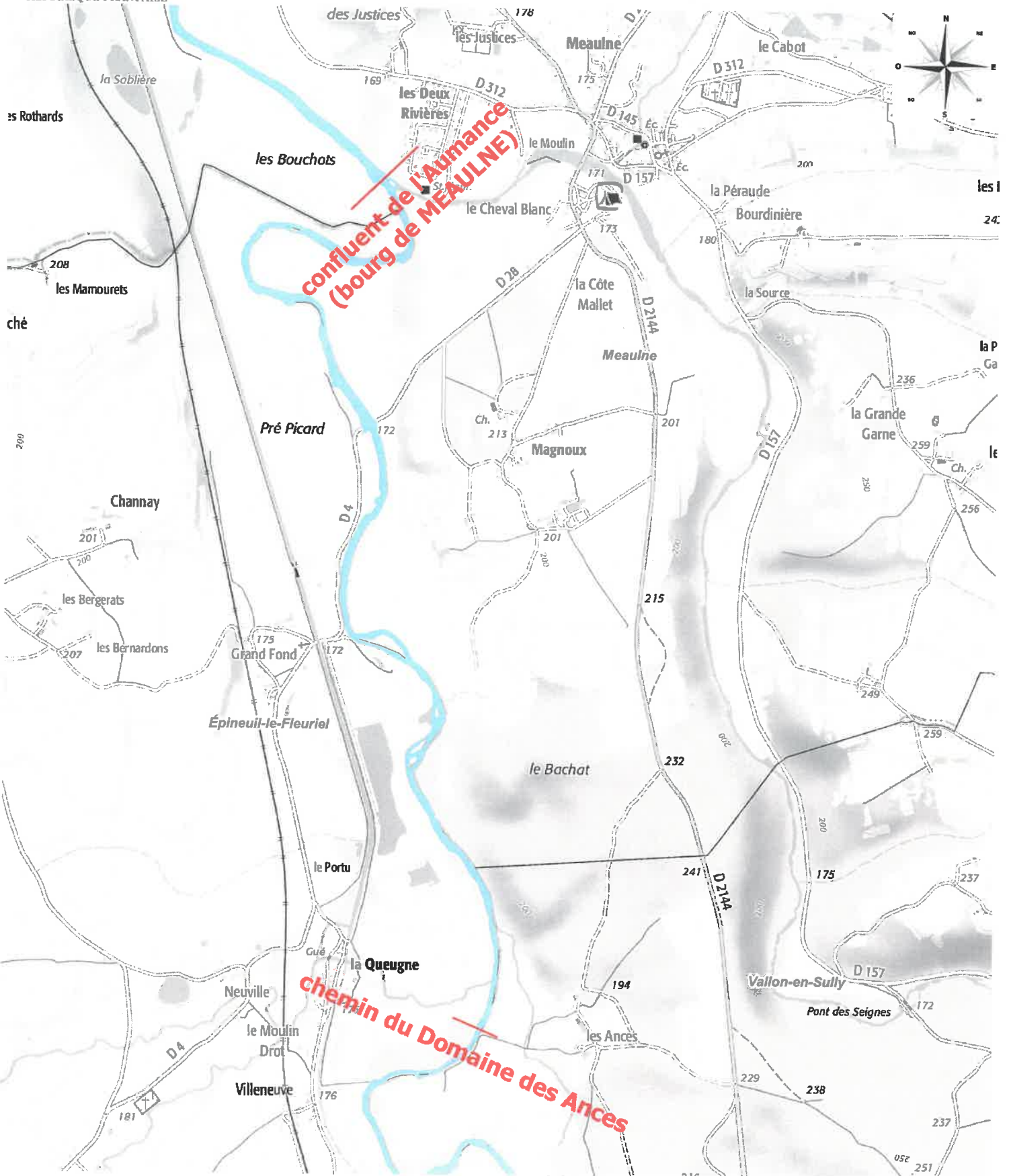
Pas de pêche professionnelle de 2023 à 2027

# DELIMITATION DES LOTS DE PECHE : A4







0 500 1000 m

Longueur : 4000 m



Source : DDT03/SE  
Données : mars 2016  
Editions : avril 2016  
Fond cartographique : BDTOP0 et SCAN25 EXPRESS IGN

## Légende

-  Réserve Naturelle du Val d'Allier
-  APPB
-  Limites amont et aval des lots de pêche
-  Lots de pêche

## **RIVIERE LE CHER**

### **LOT A5**

**Limites amont et aval** : du confluent de l'Aumance (bourg de MEAULNE) au pont de URCAÿ (Route Départementale n° 118).

**Longueur du lot** : 4 000 mètres environ

**Lignes**            locataire de 2023 à 2027 :  
loyer annuel de 2023 à 2027 : **379 €**

Observations : pas de droit d'enregistrement. La pratique de la pêche de la carpe de nuit pourra être autorisée par le préfet après consultation de la FDAAPPMA et de l'OFB.

### **Engins (amateurs)**

nombre maximum de licences annuelles de 2023 à 2027 : **2 (seule l'utilisation de l'épervier est autorisée)**  
prix de la licence annuelle de 2023 à 2027 : **64 €**

Observations : les demandes de licences sont annuelles. Se conformer à l'arrêté du 20 décembre 2021 notamment les chapitres II, IV et V.

### **Engins (professionnels)**


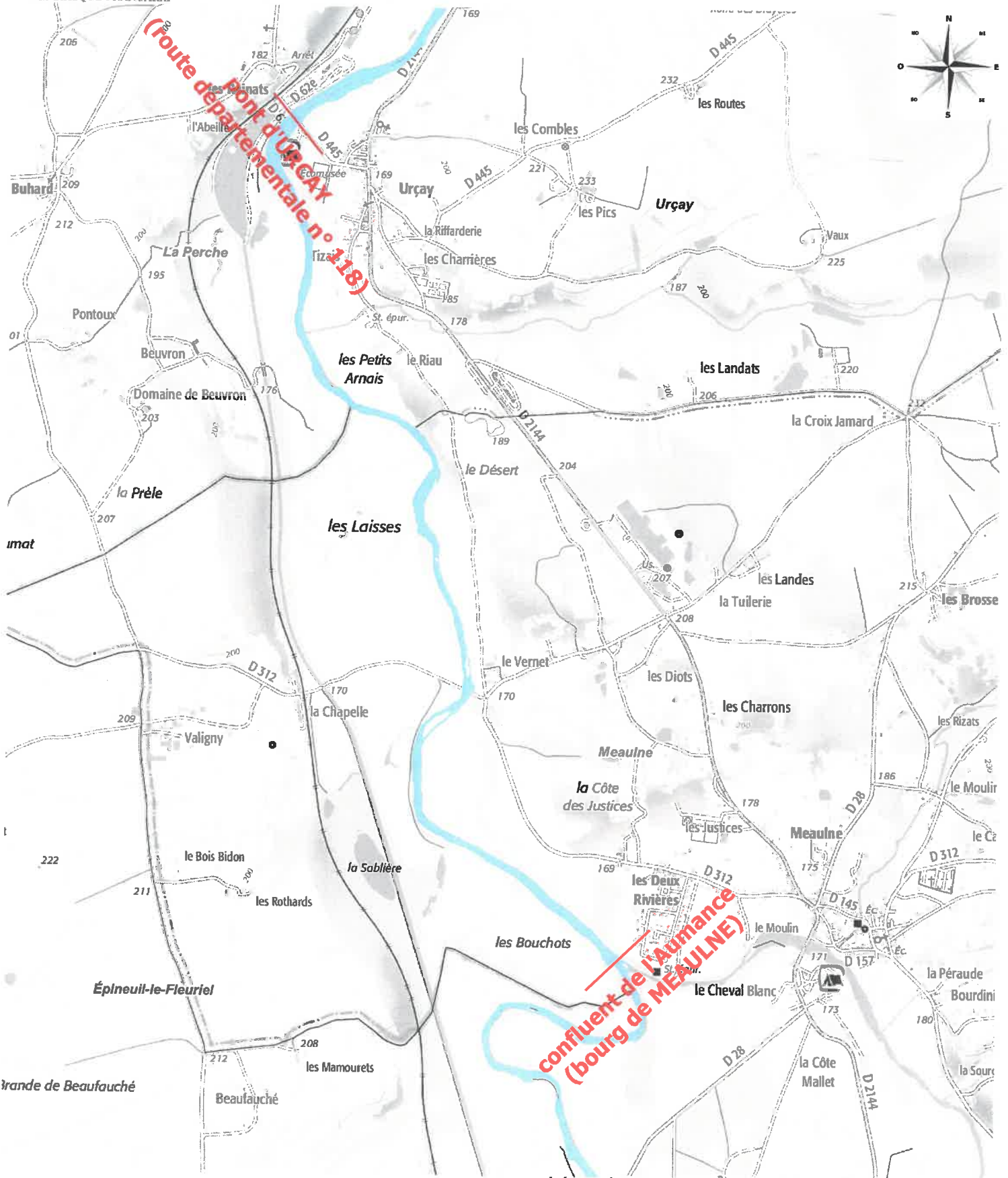
Pas de pêche professionnelle de 2023 à 2027

# DELIMITATION DES LOTS DE PECHE : A5







0 500 1000 m

Longueur : 4000 m



Source : DDT03/SE  
Données : mars 2016  
Editions : avril 2016  
Fond cartographique : BDTOPO et SCAN25 EXPRESS IGN

## Légende

-  Réserve Naturelle du Val d'Allier
-  APPB
-  Limites amont et aval des lots de pêche
-  Lots de pêche

## **RIVIERE LE CHER**

### **LOT A6**

**Limites amont et aval** : du pont de URCAÏ (Route Départementale n° 118) à la limite de la commune de L'ETELON (limite des départements de l'Allier et du Cher).

**Longueur du lot** : 5 000 mètres environ

**Lignes** locataire de 2023 à 2027 :  
loyer annuel de 2023 à 2027 : **240 €**

Observations : pas de droit d'enregistrement. La pratique de la pêche de la carpe de nuit pourra être autorisée par le préfet après consultation de la FDAAPPMA et de l'OFB.

### **Engins (amateurs)**

Pas de licence de 2023 à 2027

### **Engins (professionnels)**

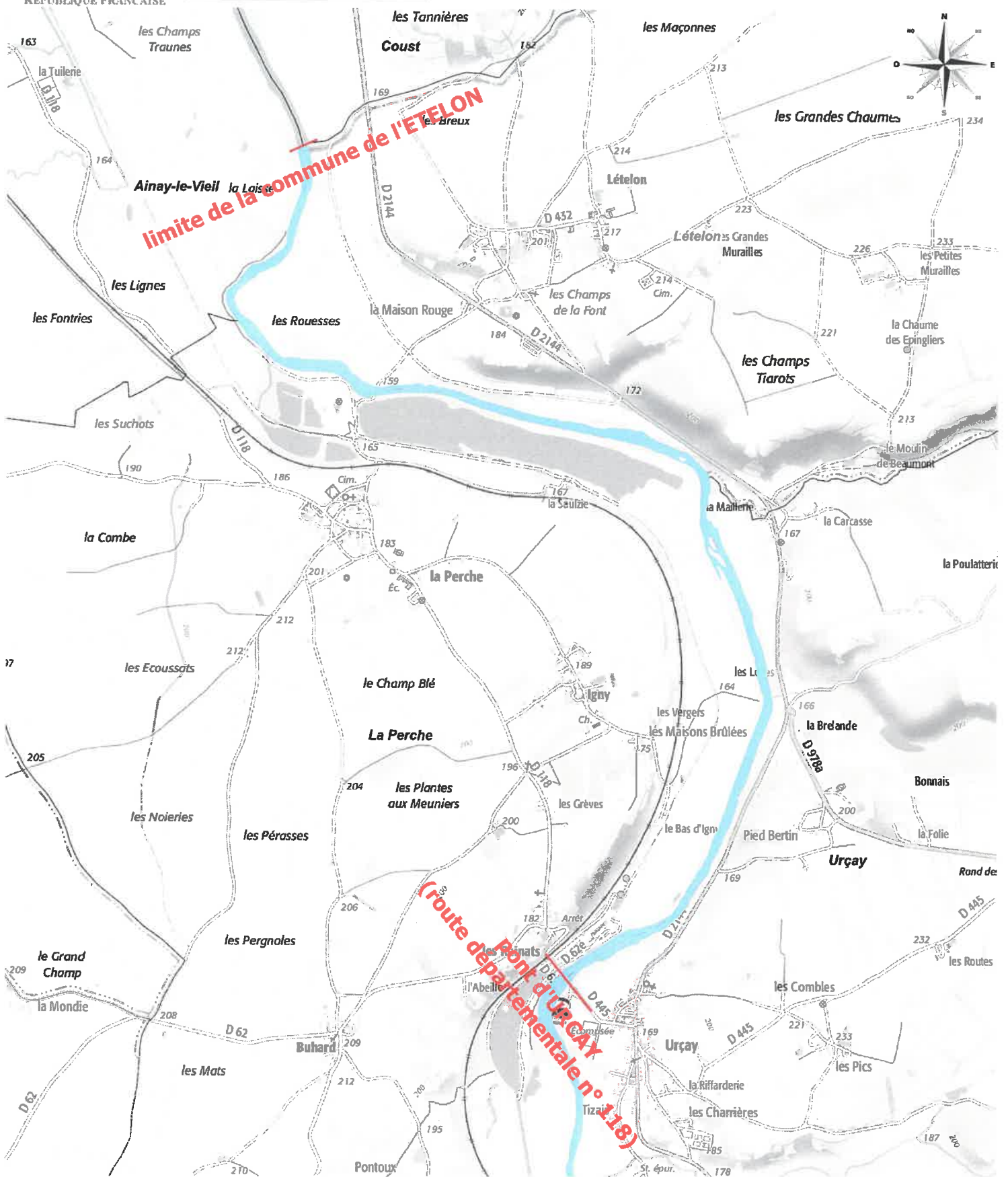
Pas de pêche professionnelle de 2023 à 2027

# DELIMITATION DES LOTS DE PECHE : A6



0 500 1000 m

Longueur : 5000 m



Source : DDT03/SE  
 Données : mars 2016  
 Editions : avril 2016  
 Fond cartographique : BDTOPO et SCAN25 EXPRESS IGN

## Légende

- Réserve Naturelle du Val d'Allier
- APPB
- Limites amont et aval des lots de pêche
- Lots de pêche

## **RIVIERE LA BESBRE**

### **Retenue EDF dite de CHATEL MONTAGNE - SAINT CLEMENT**

**Limites amont et aval** : de l'embouchure du ruisseau le Coindre au barrage-béton EDF

**Superficie** : 22 ha environ

**Lignes**            locataire de 2023 à 2027 :  
loyer annuel de 2023 à 2027 : **224 €**

Observations : pas de droit d'enregistrement. La pratique de la pêche de la carpe de nuit pourra être autorisée par le préfet après consultation de la FDAAPPMA et de l'OFB.

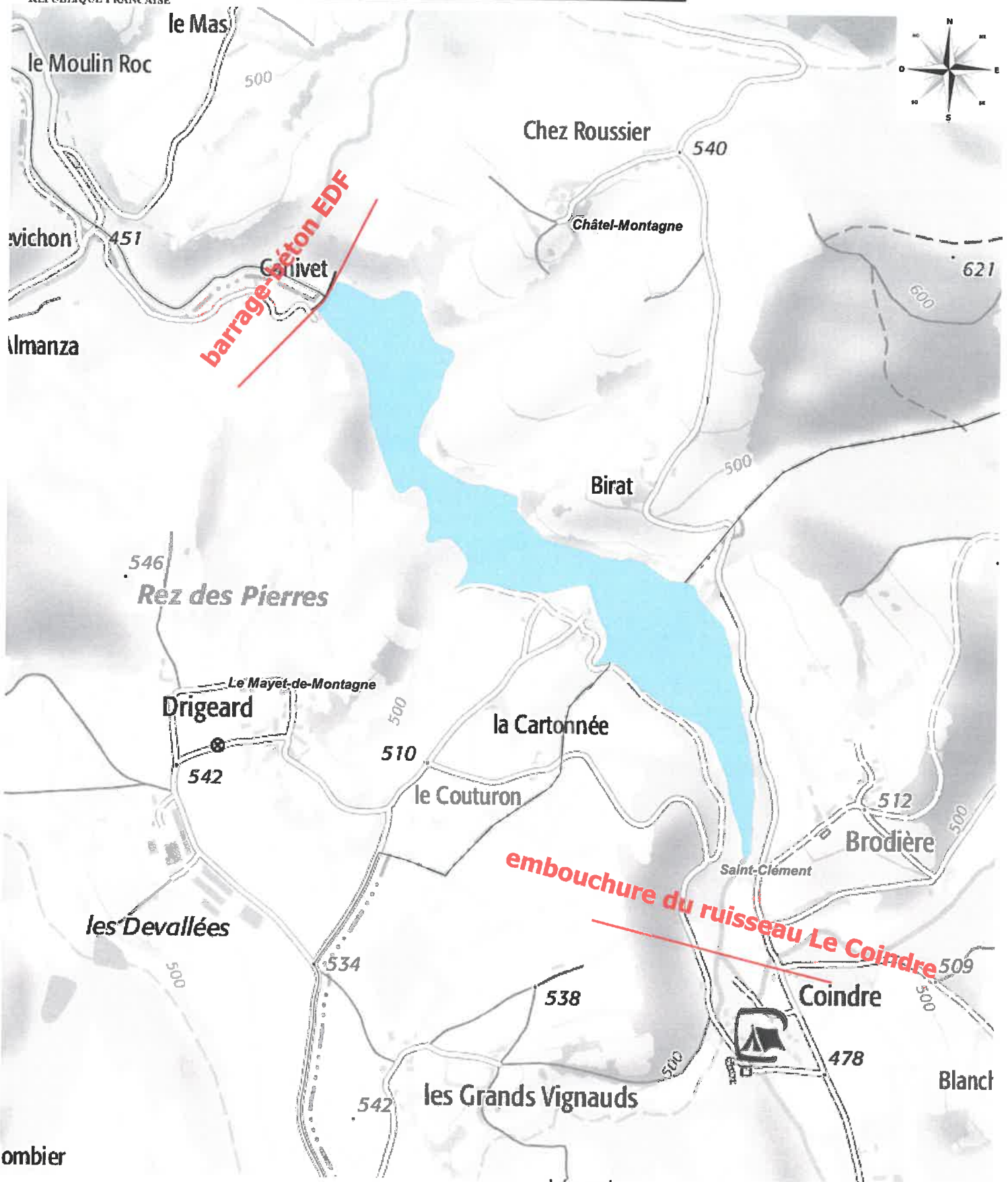
\* Cette retenue est régie par la réglementation (article R 236-51 du Code de l'Environnement) spéciale des grands lacs intérieurs de montagne.

# DELIMITATION DES LOTS DE PECHE : Retenue EDF de CHATEL MONTAGNE - SAINT CLEMENT







0 500 1000 m

Longueur : 22 ha



Source : DDT03/SE  
Données : mars 2016  
Editions : avril 2016  
Fond cartographique : BDTOPO et SCAN25 EXPRESS IGN

## Légende

-  Réserve Naturelle du Val d'Allier
-  APPB
-  Limites amont et aval des lots de pêche
-  Lots de pêche



## RIVIERE LE CHER

### Complexe EDF des retenues de Prat et Rochebut

Limites amont et aval de Rochebut : de la borne n° 287 sur le Cher (soit à une distance de 7 km environ du barrage) et du point situé à 400 mètres en amont de la borne n° 153 sur la Tardes (soit à une distance de 9 km 500 du barrage) au barrage EDF

Limites amont et aval de Prat : amont : ligne déterminée par la borne 42 rive droite et la borne 22 rive gauche soit à 700 m en aval du barrage de Rochebut  
aval : ligne déterminée par la borne 28 rive droite et la borne 2 rive gauche soit à 300 m en amont du barrage de Prat

Superficie du complexe: 185 ha environ

Lignes locataire de 2023 à 2027 :

loyer annuel de 2023 à 2027 : **1 081 €**

Observations : pas de droit d'enregistrement. La pratique de la pêche de la carpe de nuit pourra être autorisée par le préfet après consultation de la FDAAPPMA et de l'OFB.

# DELIMITATION DES LOTS DE PECHE : Retenue EDF de PRAT

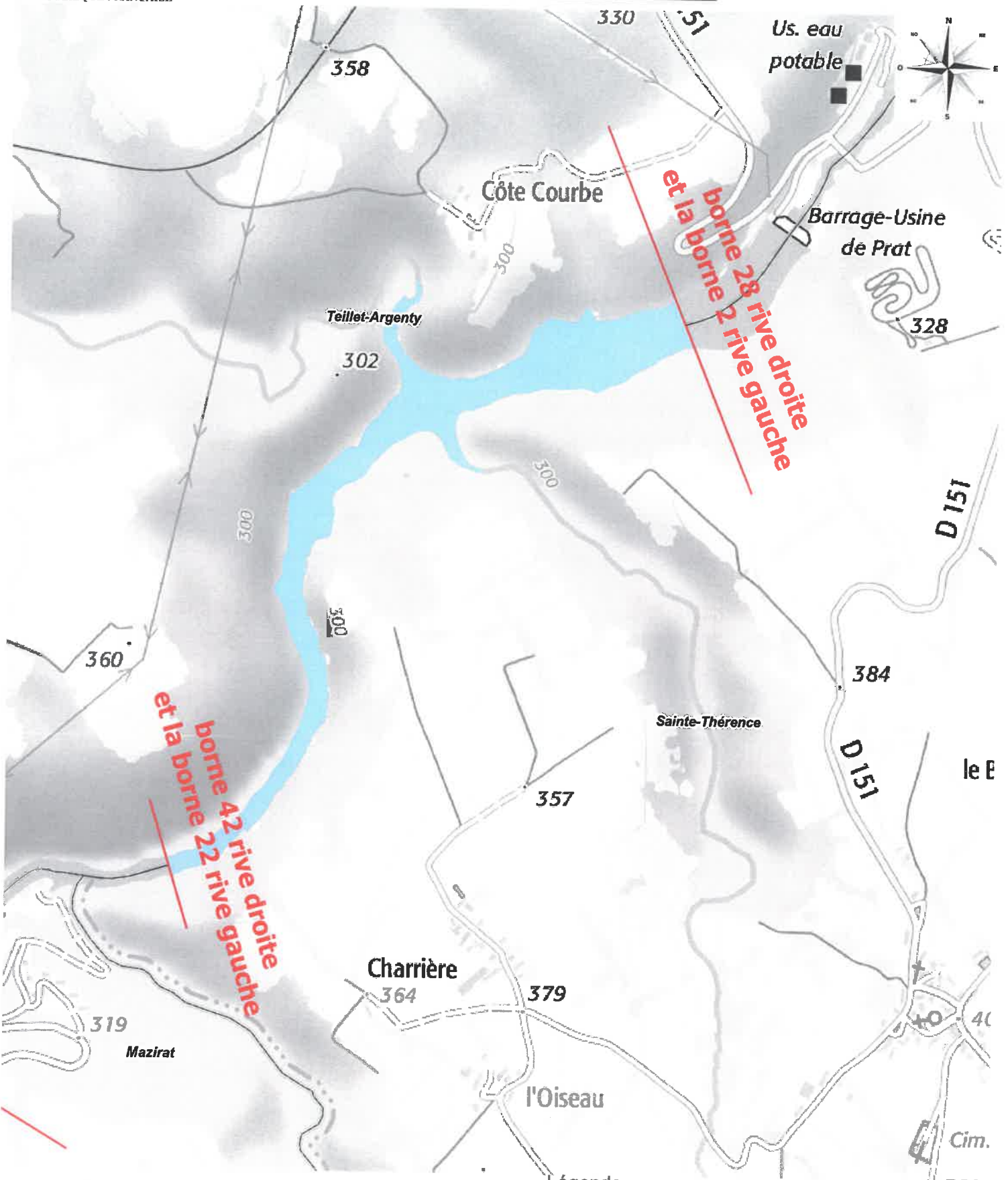


0

500





1000 m

Longueur : 27 ha



Source : DDT03/SE  
Données : mars 2016  
Editions : avril 2016  
Fond cartographique : BDTOPO et SCAN25 EXPRESS IGN

## Légende

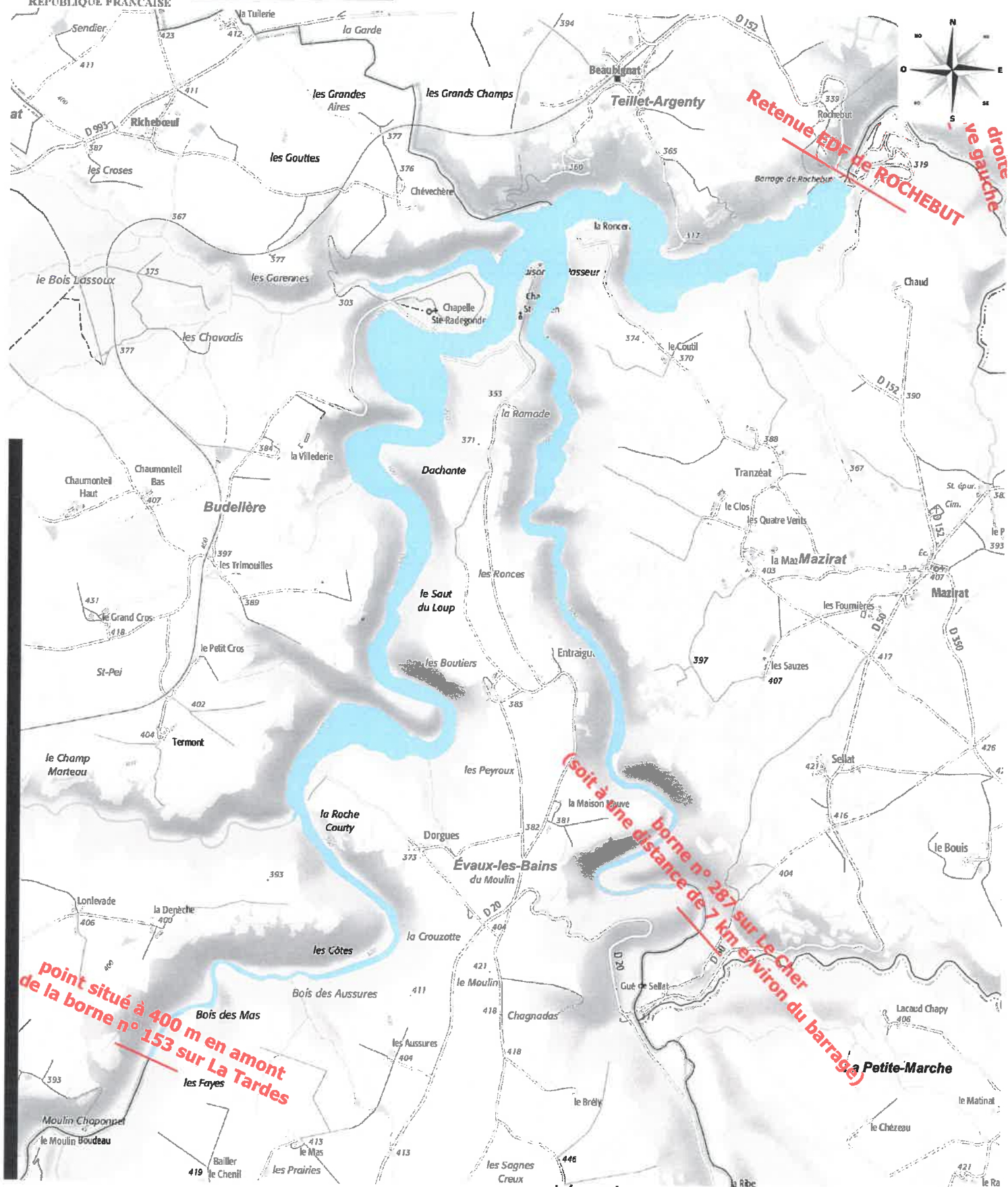
-  Réserve Naturelle du Val d'Allier
-  APPB
-  Limites amont et aval des lots de pêche
-  Lots de pêche

# DELIMITATION DES LOTS DE PECHE : Retenue EDF de ROCHEBUT



0 500 1000 m

Longueur : 158 ha



Source : DDT03/SE  
 Données : mars 2016  
 Editions : avril 2016  
 Fond cartographique : BDTOPO et SCAN25 EXPRESS IGN

## Légende

- Réserve Naturelle du Val d'Allier
- APPB
- Limites amont et aval des lots de pêche
- Lots de pêche