

Part des actifs travaillant dans leur commune de résidence en 2020

En 2020 dans l'Allier 34,46 % des actifs travaillent dans leur commune de résidence. Ce taux était de 39,23 % en 2009 et de 43,9 % en 1999.

Les communes où ce taux est le plus élevé sont essentiellement :

- les pôles d'emploi attractifs, disposant d'emplois en nombre important et de nature multiple ;
- les petites communes éloignées des pôles d'emploi, où les actifs travaillent sur place dans une plus grande proportion.

A l'opposé, les communes où la part des actifs travaillant dans leur commune de résidence est faible sont, d'une part celles ayant un profil résidentiel, disposant de peu de services et d'emplois au regard du nombre d'habitants, d'autre part celles en milieu rural avec peu d'emplois locaux.

Comparativement en 2020, la part des actifs travaillant dans leur commune de résidence est de 29,91 % pour la région Auvergne-Rhône-Alpes et de 31,4 % pour la France métropolitaine.

Définition de l'INSEE :

La part des actifs ayant un emploi travaillant dans leur commune de résidence, permet d'identifier les territoires attractifs pour l'emploi et de déterminer les communes résidentielles. La population statistique considérée est celle des personnes actives ayant un emploi et âgées de 15 à 64 ans.

Cet indicateur sur la part des actifs travaillant dans leur commune de résidence est issu de la base de données sur les flux de mobilités professionnelles (dits « déplacements domicile-travail ») publiée par l'INSEE dans le cadre du recensement de la population. Cette base fournit les effectifs correspondant aux croisements du lieu de résidence avec le lieu de travail.

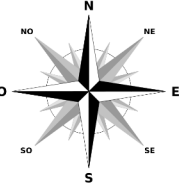


**PRÉFÈTE
DE L'ALLIER**

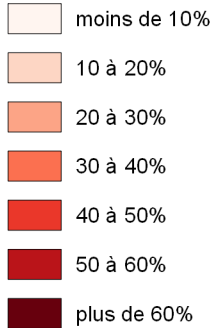
Liberté
Égalité
Fraternité

Atlas départemental
de l'Allier

Part des actifs travaillant dans leur commune de résidence en 2020

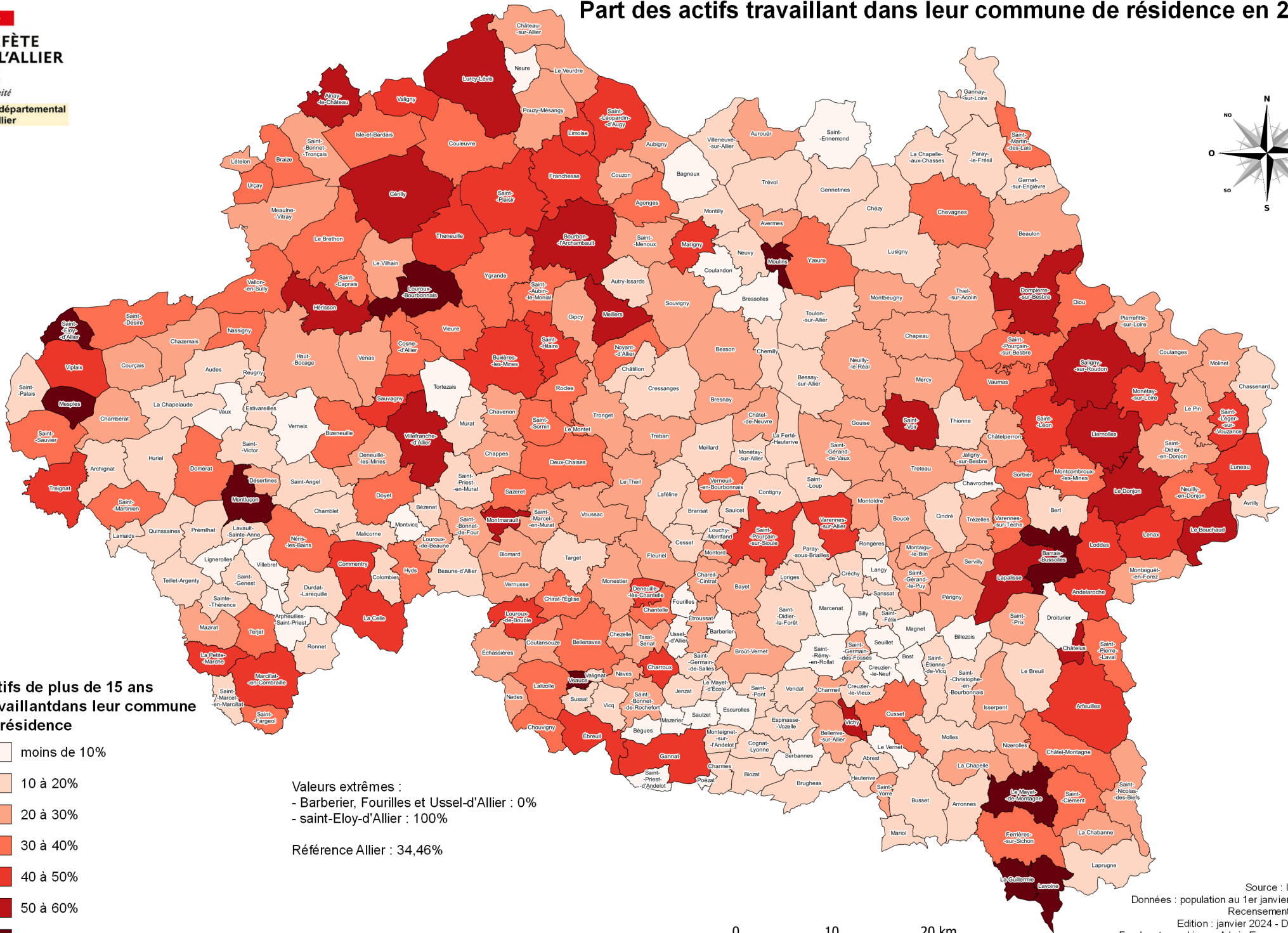


**Actifs de plus de 15 ans
travaillant dans leur commune
de résidence**



Valeurs extrêmes :
- Barberier, Fourilles et Ussel-d'Allier : 0%
- saint-Eloy-d'Allier : 100%

Référence Allier : 34,46%



0 10 20 km



Source : INSEE
Données : population au 1er janvier 2023
Recensement 2020
Édition : janvier 2024 - DDT 03
Fond cartographique : Admin Express IGN ©