

Communautés de communes et d'agglomération

Depuis le 1er janvier 2017, le département compte 12 établissements publics de coopération inter-communale (EPCI) : 3 communautés d'agglomération et 9 communautés de communes.

Deux de ces intercommunalités sont interdépartementales : la communauté d'agglomération de Moulins compte 2 communes de son territoire sur le département de la Nièvre et à l'est du département 3 communes sont rattachées à la communauté de communes Le Grand Charolais dont la majeure partie du territoire de même que le siège se situent en Saône-et-Loire.

Le pôle d'équilibre territorial et rural (PETR) du pays de la vallée de Montluçon et du Cher est un établissement public situé à l'ouest du département de l'Allier. Il couvre 4 communautés de communes et 1 communauté d'agglomération pour un total de 94 communes. Il permet la coopération entre les territoires ruraux et les petites et moyennes villes.

✓ Quelques chiffres

L'intercommunalité la plus peuplée est la communauté d'agglomération Vichy Communauté avec 84 216 habitants. La communauté de communes du Val de Cher avec 5 492 habitants est l'EPCI le moins peuplé. Le PETR quant à lui totalise 105 280 habitants.

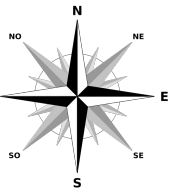
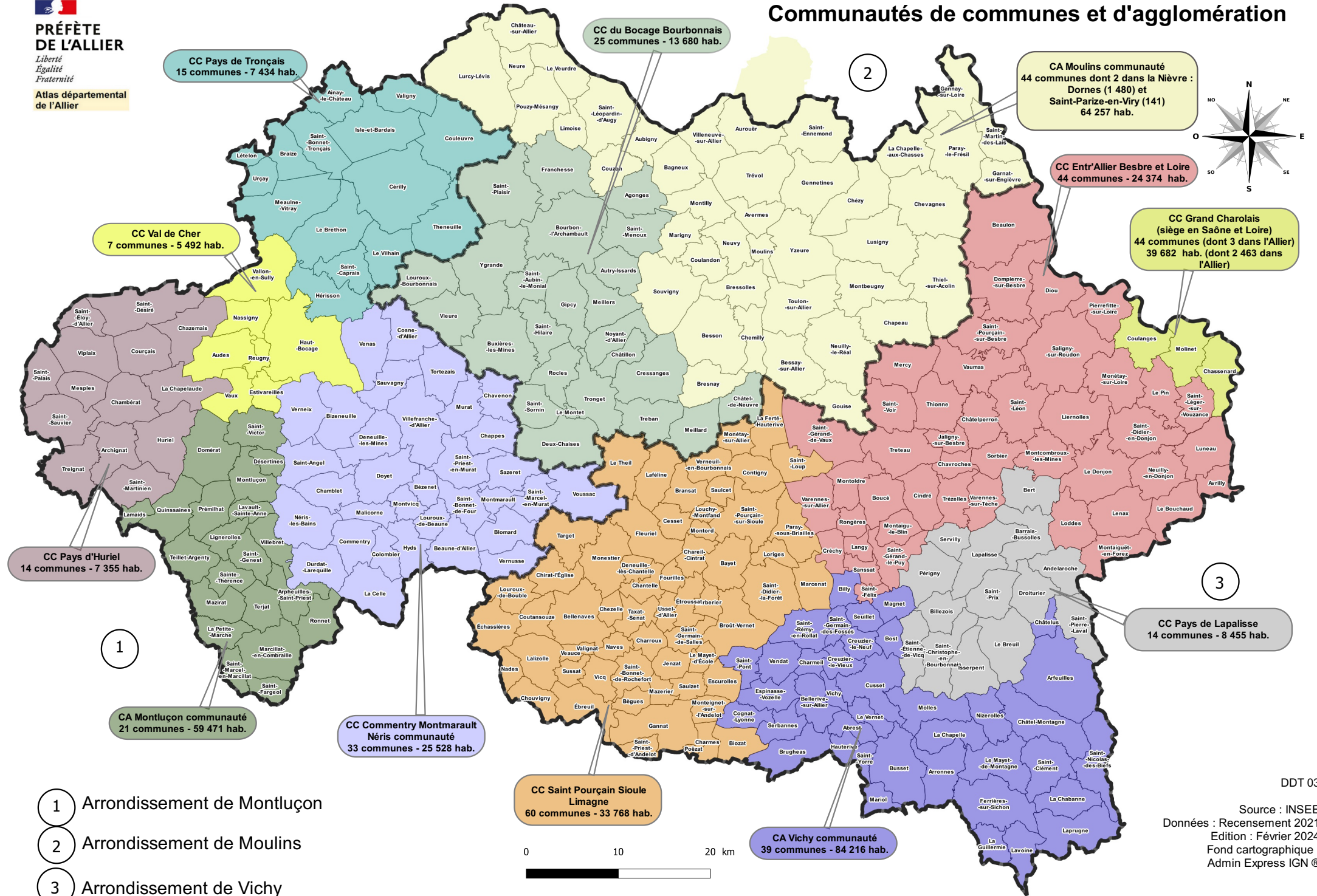


**PRÉFÈTE
DE L'ALLIER**

*Liberté
Égalité
Fraternité*

Atlas départemental
de l'Allier

Communautés de communes et d'agglomération




1

2

3

- 1 Arrondissement de Montluçon
- 2 Arrondissement de Moulins
- 3 Arrondissement de Vichy



DDT 03

Source : INSEE
Données : Recensement 2021
Edition : Février 2024
Fond cartographique :
Admin Express IGN ©