

Liberté . Égalité . Fraternité
RÉPUBLIQUE FRANÇAISE

Direction Départementale des Territoires de l'Allier
Service Aménagement et Urbanisme Durable des Territoires
Bureau Prévention des Risques
51 boulevard Saint-Exupéry
03400 Yzeure

Approuvé le 28 JUIN 2016









par arrêté Préfectoral n° 1959/2016

Pour le Préfet et par délégation,
Le Secrétaire Général,


David-Anthony DELAVOËT

Légende

Zonage réglementaire

-  Limites communales
-  Périmètre d'exposition aux risques
-  Zone Grise -emprise foncière site industriel- G
-  Zone d'autorisation sous conditions b
-  Zone d'autorisation sous conditions B1
-  Zone d'autorisation sous conditions B2
-  Zone d'interdiction r
-  Zone d'interdiction stricte R

0 100 200 300 400 m

Fond cartographique : cadastre

Plan de prévention des risques technologiques de la société ADISSEO Communes de Commentry et Malicorne Plan de zonage réglementaire

