

# Préfecture de l'Allier



Liberté • Égalité • Fraternité  
RÉPUBLIQUE FRANÇAISE  
direction départementale  
de l'Équipement Allier  
Service Risques  
Sécurité  
Environnement

VU  
Pour être annexé à mon arrêté en date  
Moulins, le 23 MAI 2008  
Le Préfet,

Patrick PIERRARD

PPR approuvé le

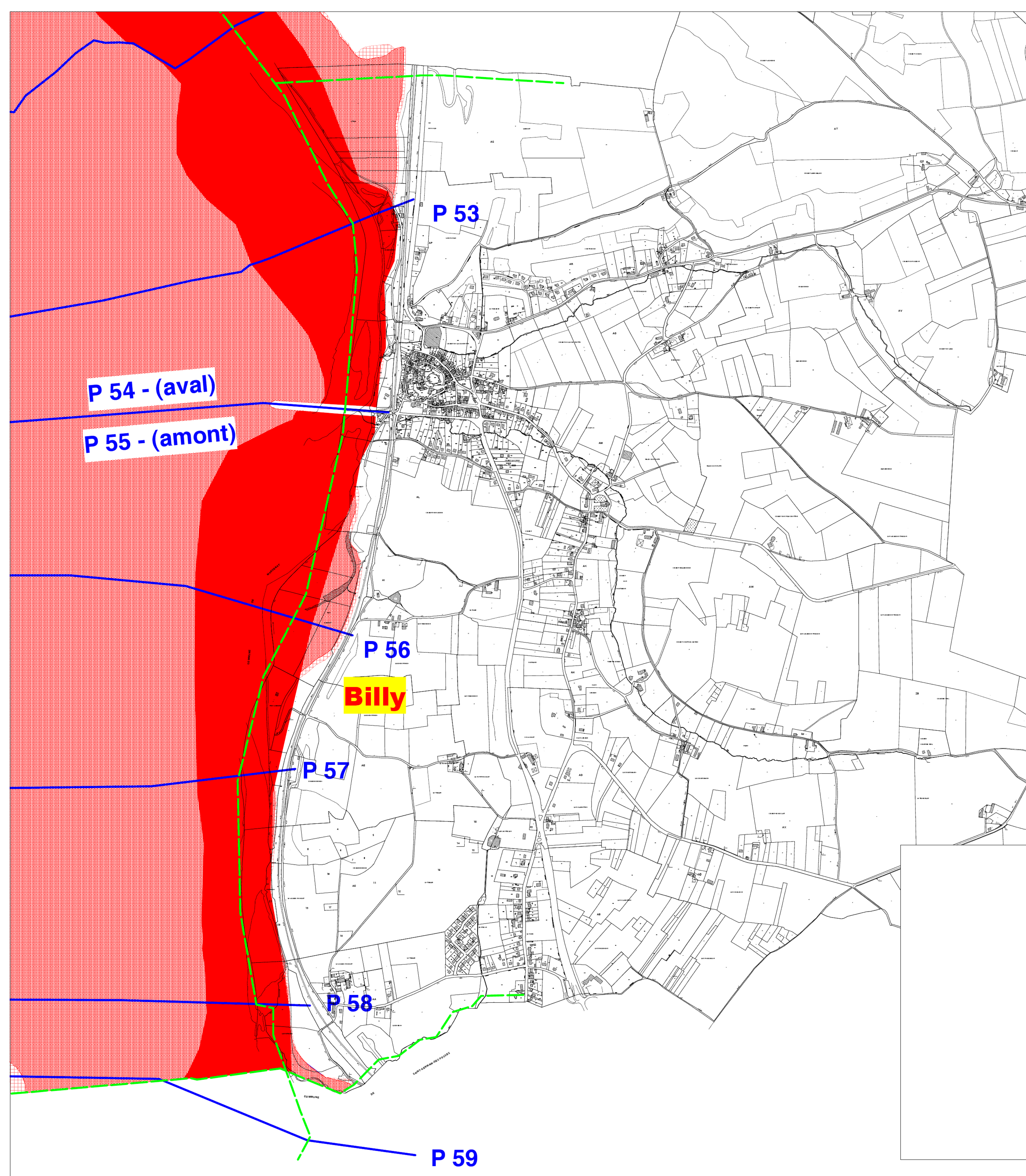
## Plan de Prévention du Risque Naturel inondation (PPRni), Plaine d'Allier,

commune de Billy










### Carte de zonage

DOCUMENT DÉPOSÉ  
LE 20 MAI 2008 N°4  
ALA PRÉFECTURE DE L'ALLIER

échelle : 1/10 000



#### LEGENDE zonage

-  CEC1 : champ d'expansion de crues à aléa très fort et / ou enveloppe de la rivière
-  CEC2 : champ d'expansion de crues à aléa fort à moyen
-  CEC3 : champ d'expansion de crues à aléa faible
-  ZU1 : zone urbanisée d'aléa très fort à fort
-  ZU2 : zone urbanisée d'aléa moyen
-  ZU3 : zone urbanisée d'aléa faible
-  CECRD : champ d'expansion de crues en cas de rupture de digues
-  P 57 : n° de profil en travers
-  limite de communes

échelle : 1/10 000