

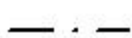
LEGENDE :



Zone bleue



Zone rouge



Limite communale



Profils et côte de
la crue centennial



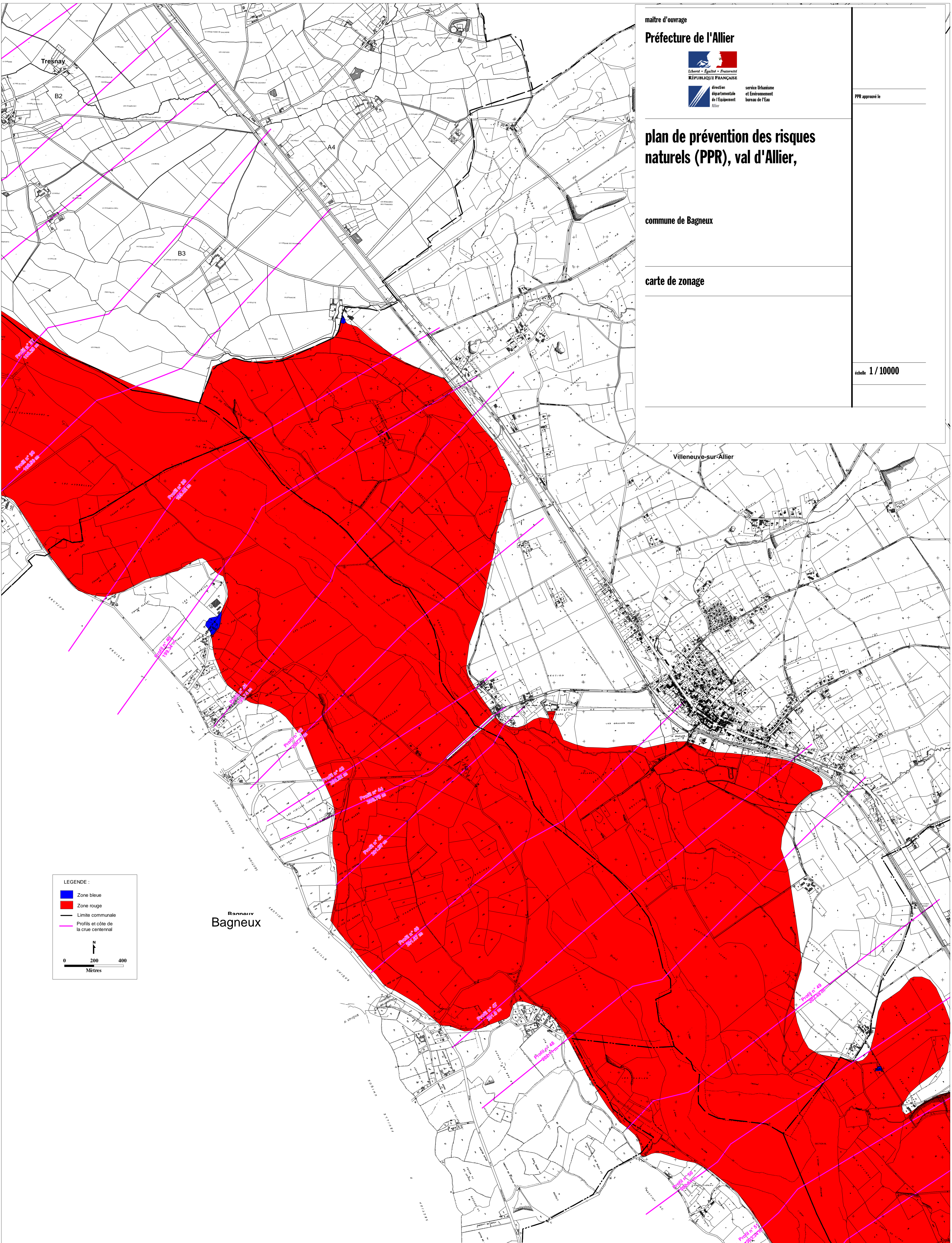
0

200

400



Mètres



maître d'ouvrage

Préfecture de l'Allier



direction
départementale
de l'Équipement
Allier

service Urbanisme
et Environnement
bureau de l'Eau

PPR approuvé le





plan de prévention des risques naturels (PPR), val d'Allier,

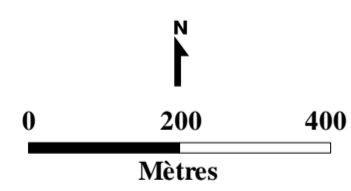
commune de Bagneux

carte de zonage

échelle 1/10000

LEGENDE :

-  Zone bleue
-  Zone rouge
-  Limite communale
-  Profils et côte de la crue centennale



N



Mètres

Rannau
Bagneux

Villeneuve-sur-Allier