

**Zone 1**  
**ALEA FAIBLE**

Lame d'eau inférieure à 1 mètre  
sans vitesse marquée



**Zone 2**  
**ALEA MOYEN**

Lame d'eau entre 1 et 2 mètres  
avec vitesse nulle ou faible ou  
Lame d'eau de moins de 1 mètre  
mais avec vitesse moyenne à forte



**Zone 3**  
**ALEA FORT**

Profondeur de submersion  
supérieure à 2 mètres  
avec vitesse nulle ou faible ou  
Profondeur inférieure à 2 mètres  
mais avec vitesse moyenne à forte



**Zone 4**

Champ d'expansion  
des crues







**Commune d'Audes**  
**PLAN DE PREVENTION DES RISQUES**  
**INONDATION**

VU Pour être annexé à mon arrêté en date  
Moulin: le 2007 le 17 09 00  
Le Préfet  
Le Secrétaire Général  
MICHEL AUBOUIN  
25 JUIL. 2000  
Pour Copie Conforme  
Le Chef de Bureau  
J. ETIENNE

**ZONAGE**

Echelle : 1/5 000

Légende :

-  **Zone 1**  
**ALEA FAIBLE**   Lame d'eau inférieure à 1 mètre  
sans vitesse marquée
-  **Zone 2**  
**ALEA MOYEN**   Lame d'eau entre 1 et 2 mètres  
avec vitesse nulle ou faible ou  
Lame d'eau de moins de 1 mètre  
mais avec vitesse moyenne à forte
-  **Zone 3**  
**ALEA FORT**   Profondeur de submersion  
supérieure à 2 mètres  
avec vitesse nulle ou faible ou  
Profondeur inférieure à 2 mètres  
mais avec vitesse moyenne à forte
-  **Zone 4**  
Champ d'expansion  
des crues



Arrêté préfectoral n°  
du :

