

N° 1647 / 2022

ARRÊTÉ

**portant limitation provisoire de certains usages de l'eau
sur le territoire du département de l'Allier**

**La préfète de l'Allier
Chevalier de la Légion d'honneur
Chevalier de l'Ordre national du Mérite**

Vu le code de l'environnement et notamment son article L211-3 ;

Vu le code de la santé publique notamment livre III et son titre II ;

Vu le code général des collectivités territoriales et en particulier les articles L2212-2-5 ;

Vu le code de l'environnement et notamment ses articles R211-66 à R211-70 et R216-9, relatif à la limitation et à la suspension des usages de l'eau ;

Vu le schéma directeur d'aménagement et de gestion des eaux du bassin Loire-Bretagne approuvé le 18 mars 2022 ;

Vu l'arrêté préfectoral n°1058/2022 du 16 mai 2022 dit « arrêté-cadre » fixant les mesures de préservation des ressources en eau en période d'étiage ;

Vu l'arrêté préfectoral n°1503/2022 du 21 juillet 2022, portant limitation provisoire de certains usages de l'eau ;

Vu la consultation des membres du comité départemental de l'eau en date du 9 août 2022 ;

Considérant l'aggravation de la situation hydrologique du département ;

Considérant les prévisions météorologiques à court terme ;

Considérant les faibles débits mesurés sur les bassins versants du Sichon, de la Bouble et du Boublon et du Cher en amont de Chambonchard, de l'Oeil et de l'Aumance et de l'Acolin inférieurs aux valeurs des seuils 3 définis dans l'arrêté préfectoral n°1058/2022 du 16 mai 2022 dit « arrêté-cadre » ;

Considérant les faibles débits mesurés sur les bassins versants de la Besbre, du Cher en aval de Chambonchard et de l'Andelot, inférieurs aux valeurs des seuils 2 définis dans l'arrêté préfectoral n°1058/2022 du 16 mai 2022 dit « arrêté-cadre » ;

Considérant le débit de la Loire à Gien, qui est en dessous de 45 m³/s et la décision du comité de gestion des retenues de Naussac et de Villerest et des étiages sévères, de fixer un objectif de soutien d'étiage à 38 m³/s ;

Considérant que des mesures de restriction s'avèrent nécessaires pour préserver la ressource en eau, pour satisfaire les usages prioritaires, notamment l'alimentation en eau potable et assurer la protection des écosystèmes aquatiques ;

Considérant que les restrictions doivent être proportionnées à la situation, aux ressources concernées, et portées par tous les usagers de l'eau dans un souci d'équité et de solidarité entre usagers ;

Sur proposition du directeur départemental des territoires,

ARRÊTE

Article 1^{er} : objet, champ d'application et entrée en application

L'arrêté N°1613/2022 du 5 août 2022 portant limitation provisoire de certains usages de l'eau sur le territoire de l'Allier est abrogé et remplacé par le présent arrêté, à compter du vendredi 12 août à 8h00.

Le présent arrêté concerne les mesures de gestion des usages de l'eau liées à la situation de sécheresse dans le département de l'Allier. Il définit les limitations provisoires ou les interdictions de certains usages de l'eau.

Le présent arrêté prend effet à compter du 12 août 2022 à 8 heures.

Les dispositions du présent arrêté sont applicables :

- aux prélèvements, même dispensé d'autorisation ou de déclaration, y compris domestiques, à partir des cours d'eau, de leurs nappes d'accompagnement (définies comme des nappes libres et considérées en étroite relation avec les cours d'eau), ainsi que des plans d'eau connectés au réseau hydrographique,
- aux prélèvements sur les réseaux publics de distribution d'eau.

Elles sont aussi applicables aux prélèvements exploitant des eaux souterraines considérées comme profondes. Ces prélèvements sont considérés comme tels si une étude hydrogéologique l'atteste, ou, à défaut et pour les seuls ouvrages d'irrigation, s'ils figurent sur la liste des points de prélèvements d'eaux souterraines identifiés dans le plan annuel de répartition homologué par le préfet et en vigueur au moment d'un contrôle.

Les dispositions du présent arrêté ne s'appliquent pas :

- à l'abreuvement des animaux,
- aux prélèvements dans des plans d'eau ou des retenues de stockage alimentés exclusivement par ruissellement ou drainage,
- aux prélèvements dans des plans d'eau ou des retenues de stockage déconnectés de la ressource en eau en période d'étiage grâce à un dispositif spécifique,
- aux prélèvements des collectivités pour l'alimentation en eau potable,
- aux prélèvements relevant de la sécurité civile, de la santé ou de la salubrité publiques,
- aux prélèvements issus de réserves d'eau de pluie, sous condition de pouvoir en justifier l'origine strictement pluviale.

Article 2 : Limitation des usages dans les zones en alerte renforcée

Pour les bassins versants de l'Allier, de la Loire, du Cher en aval de Chambonchard, de la Besbre et de l'Andelot qui sont placés en alerte renforcée, un objectif de réduction de 50 % des prélèvements est poursuivi.

Afin d'atteindre cet objectif, les mesures figurant dans le tableau en annexe 2 s'appliquent.

Les mesures s'appliquent sur les bassins versants placés en alerte dans les communes listées dans l'annexe 1 et, pour tous les ouvrages d'irrigation :

- dans les bassins versants mentionnés dans le plan annuel de répartition et dans les fiches de caractérisation des points de prélèvement accompagnant les courriers de notification individuelle d'autorisation de prélèvement d'eau aux irrigants pour l'année 2022 pour les bassins versants de l'Allier, de la Loire, de la Besbre, du Cher en aval de Chambonchard et de l'Andelot.

Article 3 : Limitation des usages dans les zones en Crise

Pour les bassins versants du Sichon, de l'Oeil et de l'Aumance, de l'Acolin, de la Bouble et du Boulblon et du Cher en amont de Chambonchard, qui sont placés en crise, l'ensemble des usages non prioritaires de l'eau sont suspendus.

Les mesures figurant dans le tableau en annexe 2 s'appliquent.

Les mesures s'appliquent sur les bassins versants placés en crise dans les communes listées dans l'annexe 1 et, pour tous les ouvrages d'irrigation :

- dans les bassins versants mentionnés dans le plan annuel de répartition et dans les fiches de caractérisation des points de prélèvement accompagnant les courriers de notification individuelle d'autorisation de prélèvement d'eau aux irrigants pour l'année 2022 pour les bassins versants du Sichon, de la Bouble et du Boulblon et du Cher en amont de Chambonchard et de l'Oeil et de l'Aumance.
- pour le bassin versant de l'Acolin (sous-bassin de la Loire), sur l'ensemble des points listés en annexe 3 du présent arrêté.

Article 4 : Vigilance

Les autres bassins versants du département sont placés en vigilance. Sur ces bassins, les usagers sont appelés à avoir un usage économe de la ressource.

Article 5 : Durée de validité

Les mesures décrites aux articles 2, 3 et 4 s'appliquent jusqu'au 31 octobre 2022. Elles seront revues et complétées en fonction de l'évolution de la situation météorologique et hydrologique tel que prévu à l'article 6 de l'arrêté cadre du 16 mai 2022.

Article 6 : Contrôles

Tout contrevenant aux dispositions du présent arrêté encourt une contravention de 5ème classe (jusqu'à 1 500 €). Les amendes peuvent être prononcées de manière cumulative à chaque constat d'infraction (jusqu'à 3 000 € en cas de récidive).

Cette sanction pourra être accompagnée d'une mise en demeure de respecter le présent arrêté prise en application de l'article L216-1 du code de l'environnement. Le non-respect d'une mesure en demeure expose aux sanctions prévues par le code de l'environnement.

Article 7 : Délais et voies de recours

Le présent arrêté peut être déféré au tribunal administratif territorialement compétent dans un délai de deux mois à compter de sa publication.

La juridiction administrative peut être saisie par l'application Télérecours citoyens accessible à partir du site « www.telerecours.fr ».

Article 8 : Exécution

Le secrétaire général de la préfecture, le directeur départemental des territoires, la directrice départementale de l'emploi, du travail, des solidarités et de la protection des populations, le délégué territorial de l'agence régionale de santé d'Auvergne, le directeur régional de l'environnement de l'aménagement et du logement d'Auvergne-Rhône-Alpes, le chef du service départemental de l'office français pour la biodiversité, le commandant du groupement de gendarmerie, le directeur départemental de la sécurité publique, le directeur départemental des services d'incendie et de secours, et les maires sont chargés, chacun en ce qui le concerne, de l'exécution du présent arrêté qui sera affiché dans les mairies du département, publié au recueil des actes administratifs de la préfecture de l'Allier et consultable sur le site internet de la préfecture de l'Allier (www.allier.gouv.fr).

Moulins, le **11 AOUT 2022**

La préfète de l'Allier,

A blue ink signature, appearing to be 'S. J.', is written over the text 'La préfète de l'Allier,'.

Annexe 1 : Liste des communes incluses dans chaque bassin versant

| Bassin versant | Communes concernées |
|---|---|
| Acolin | CHAPEAU, CHEVAGNES, CHEZY, GENNETINES, LA CHAPELLE-AUX-CHASSES, LUSIGNY, MERCY, MONTBEUGNY, SAINT-ENNEMOND, THIEL-SUR-ACOLIN |
| Allier | ABREST, AGONGES, AUBIGNY, AUROUER, AUTRY-ISSARDS, AVERMES, BAGNEUX, BELLERIVE-SUR-ALLIER, BESSAY-SUR-ALLIER, BESSON, BILLEZOIS, BILLY, BOST, BOUCE, BOURBON-L'ARCHAMBAULT, BRESNAY, BRESSOLLES, BRUGHEAS, BUSSET, CHARMEIL, CHATEAU-SUR-ALLIER, CHATEL-DE-NEUVRE, CHATILLON, CHEMILLY, COULANDON, COULEUVRE, COUZON, CRECHY, CRESSANGES, CREUZIER-LE-NEUF, CREUZIER-LE-VIEUX, ESPINASSE-VOZELLE, FRANCHESSE, GIPCY, GOUISE, HAUTERIVE, ISSERPENT, LA FERTE-HAUTERIVE, LANGY, LE VEURDRE, LIMOISE, LURCY-LEVIS, MAGNET, MARCENAT, MARIGNY, MARIOL, MEILLARD, MEILLERS, MONETAY-SUR-ALLIER, MONTAIGU-LE-BLIN, MONTILLY, MONTOLDRE, MOULINS, NEUILLY-LE-REAL, NEURE, NEUVY, NOYANT-D'ALLIER, PARAY-SOUS-BRIAILLES, PERIGNY, POUZY-MESANGY, RONGERES, SAINT-CHRISTOPHE, SAINT-ETIENNE-DE-VICQ, SAINT-FELIX, SAINT-GERAND-DE-VAUX, SAINT-GERAND-LE-PUY, SAINT-GERMAIN-DES-FOSSES, SAINT-LEOPARDIN-D'AUGY, SAINT-LOUP, SAINT-MENOUX, SAINT-PLAISIR, SAINT-REMY-EN-ROLLAT, SAINT-VOIR, SAINT-YORRE, SANSSAT, SERBANNES, SEUILLET, SOUVIGNY, THENEUILLE, TOULON-SUR-ALLIER, TRETEAU, TREVOL, VARENNES-SUR-ALLIER, VENDAT, VICHY, VILLENEUVE-SUR-ALLIER, YGRANDE, YZEURE |
| Andelot | BIOZAT, BROUT-VERNET, CHARMES, COGNAT-LYONNE, ESCUROLLES, GANNAT, LE MAYET-D'ECOLE, LORIGES, MONTEIGNET-SUR-L'ANDELOT, POEZAT, SAINT-DIDIER-LA-FORET, SAINT-PONT, SAINT-PRIEST-D'ANDELOT, SAULZET |
| Besbre | ANDELAROCHE, ARFEUILLES, BARRAIS-BUSSOLLES, BERT, CHATEL-MONTAGNE, CHATELPERRON, CHATELUS, CHAVROCHES, CINDRE, DROITURIER, JALIGNY-SUR-BESBRE, LA CHABANNE, LAPALISSE, LAPRUGNE, LE BREUIL, SAINT-CLEMENT, SAINT-NICOLAS-DES-BIEFS, SAINT-PIERRE-LAVAL, SAINT-POURCAIN-SUR-BESBRE, SAINT-PRIX, SERVILLY, SORBIER, THIONNE, TREZELLES, VARENNES-SUR-TECHE, VAUMAS |
| Bouble et Boublon | BELLENAVES, BLOMARD, CESSAT, CHANTELLE, CHAREIL-CINTRAT, CHEZELLE, CHIRAT-L'EGLISE, COUTANSOUZE, DENEUILLE-LES-CHANTELLE, DEUX-CHAISES, ECHASSIERES, FLEURIEL, FOURILLES, LE MONTET, LOUROUX-DE-BOUBLE, MONESTIER, NAVES, SAINT-MARCEL-EN-MURAT, TARGET, TAXAT-SENAT, TRONGET, USSEL-D'ALLIER, VALIGNAT, VERNUSSE, VOUSSAC |
| Cher en aval de Chambonchard | AINAY-LE-CHATEAU, ARCHIGNAT, ARPHEUILLES-SAINT-PRIEST, AUDES, BRAIZE, CERILLY, CHAMBERAT, CHAZEMAIS, COURCAIS, DESERTINES, DOMERAT, DURDAT-LAREQUILLE, ESTIVAREILLES, HURIEL, ISLE-ET-BARDAIS, LA CHAPELAUDE, LA PETITE-MARCHE, LAMAIDS, LAVAULT-SAINTE-ANNE, LETELON, LIGNEROLLES, MAZIRAT, MEAULNE-VITRAY, |

| | |
|--|---|
| | MESPLES, MONTLUCON, NASSIGNY, NERIS-LES-BAINS, PREMILHAT, QUINSSAINES, REUGNY, SAINT-ANGEL, SAINT-BONNET-TRONCAIS, SAINT-DESIRE, SAINT-ELOY-D'ALLIER, SAINT-GENEST, SAINT-MARTINIEN, SAINT-PALAIS, SAINT-SAUVIER, SAINT-VICTOR, SAINTE-THERENCE, TEILLET-ARGENTY, TERJAT, TREIGNAT, URCAI, VALIGNY, VALLON-EN-SULLY, VAUX, VERNEIX, VILLEBRET, VIPLAIX |
| Cher en amont de Chambonchard | MARCILLAT-EN-COMBRAILLE, RONNET, SAINT-FARGEOL, SAINT-MARCEL-EN-MARCILLAT |
| Loire | AVRILLY, BEAULON, CHASSENARD, COULANGES, DIOU, DOMPIERRE-SUR-BESBRE, GANNAY-SUR-LOIRE, GARNAT-SUR-ENGIEVRE, LE BOUCHAUD, LE DONJON, LE PIN, LENAX, LIERNOLLES, LODDES, LUNEAU, MOLINET, MONETAY-SUR-LOIRE, MONTAIGUET-EN-FOREZ, MONTCOMBROUX-LES-MINES, NEUILLY-EN-DONJON, PARAY-LE-FRESIL, PIERREFITTE-SUR-LOIRE, SAINT-DIDIER-EN-DONJON, SAINT-LEGER-SUR-VOUZANCE, SAINT-LEON, SAINT-MARTIN-DES-LAIS, SALIGNY-SUR-ROUDON |
| Oeil et Aumance | BEAUNE-D'ALLIER, BEZENET, BIZENEUILLE, BUXIERES-LES-MINES, CHAMBLET, CHAPPES, CHAVENON, COLOMBIER, COMMENTRY, COSNE-D'ALLIER, DENEUILLE-LES-MINES, DOYET, HAUT-BOCAGE, HERISSON, HYDS, LA CELLE, LE BRETHON, LE VILHAIN, LOUROUX-BOURBONNAIS, LOUROUX-DE-BEAUNE, MALICORNE, MONTMARAULT, MONTVICQ, MURAT, ROCLES, SAINT-AUBIN-LE-MONIAL, SAINT-BONNET-DE-FOUR, SAINT-CAPRAIS, SAINT-HILAIRE, SAINT-PRIEST-EN-MURAT, SAINT-SORNIN, SAUVAGNY, SAZERET, TORTEZAI, VENAS, VIEURE, VILLEFRANCHE-D'ALLIER |
| Sichon | ARRONNES, CUSSET, FERRIERES-SUR-SICHON, LA CHAPELLE, LA GUILLERMIE, LAVOINE, LE MAYET-DE-MONTAGNE, LE VERNET, MOLLES, NIZEROLLES |
| Sioule | BARBERIER, BAYET, BEGUES, BRANSAT, CHARROUX, CHOUVIGNY, CONTIGNY, EBREUIL, ETROUSSAT, JENZAT, LAFELINE, LALIZOLLE, LE THEIL, LOUCHY-MONTEFAND, MAZERIER, MONTORD, NADES, SAINT-BONNET-DE-ROCHFORD, SAINT-GERMAIN-DE-SALLES, SAINT-POURCAIN-SUR-SIOULE, SAULCET, SUSSAT, TREBAN, VEAUCE, VERNEUIL-EN-BOURBONNAIS, VICQ |

Annexe 2 : Tableau des restrictions et interdictions par type d'usage et par type d'usagers

| Usages | Alerte | Alerte renforcée | Crise | P | E | C | A |
|---|---------------------------|--|----------|---|---|---|---|
| Irrigation des prairies, grandes cultures, cultures de plein champ (hors tour d'eau) à partir de ressources superficielles ou de nappe alluviale, remplissage ou utilisation des plans d'eau ou retenues exclusivement destinés à l'irrigation de ces cultures (hors prélèvements sur eaux souterraines profondes ou sur retenues déconnectées du milieu naturel ou alimentées par ruissellement ou drainage). | Interdit de 10H00 à 18H00 | Interdit de 8H00 à 20H00 pour tous les irrigants sauf pour les irrigants de l'ASA de Saint Loup (bassin de l'Allier) L'ASA de Saint Loup a choisi de mettre en place un tour d'eau selon la répartition jointe en annexe 4 afin de réduire le débit maximum prélevé autorisé de 540 m3/h. | Interdit | | | | x |
| Irrigation par aspersion des cultures maraîchères, légumières, florales et pépinières, à partir de ressources superficielles ou de nappe alluviale, remplissage ou utilisation des plans d'eau ou retenues exclusivement destinés à l'irrigation de ces cultures. (hors prélèvements sur eaux souterraines profondes ou sur retenues déconnectées du milieu naturel ou alimentées par ruissellement ou drainage). | Sans interdiction | Interdit de 10H00 à 18H00 | Interdit | | | | x |
| Irrigation pour maraîchage, horticulture, vergers, au goutte à goutte, ou pied à pied. (hors prélèvements sur eaux souterraines profondes ou sur retenues déconnectées du milieu naturel ou alimentées par ruissellement ou drainage). | Sans interdiction | | Interdit | | | | x |

P : Particuliers E : Entreprises C : Collectivités A : Agriculteurs

| Usages | Alerte | Alerte renforcée | Crise | P | E | C | A |
|---|---|------------------|---|---|---|---|---|
| Irrigation à partir de points de prélèvements d'eaux souterraines profondes ou à partir de retenues d'irrigation alimentées à partir d'eaux souterraines profondes, remplissage de retenues d'irrigation alimentées à partir d'eaux souterraines profondes. | Sans interdiction | | Interdit de 10H à 18H | | | | x |
| Manœuvre des bouches/bornes incendie sauf pour la défense contre les incendies, les exercices de sécurité indispensables et le remplissage de réserves pour la lutte contre les incendies. | Interdit | | | x | x | x | x |
| Nettoyage de bâtiments, hangars, façades et autres surfaces imperméabilisées (en dehors de la nécessité de salubrité publique ou pour raisons sanitaires) | Interdit sauf si réalisé par une entreprise professionnelle | | Interdit | x | x | x | x |
| Lavage des véhicules | Interdit : - hors stations professionnelles équipées d'un système de recyclage ou d'un système haute pression, ou - sauf pour les véhicules ayant une obligation réglementaire (sanitaire, alimentaire), technique (ex : bétonnières) ou liée à la sécurité publique | | Interdit sauf pour les véhicules ayant une obligation réglementaire, technique ou liée à la sécurité publique | x | x | x | x |

P : Particuliers E : Entreprises C : Collectivités A : Agriculteurs

| Usages | Alerte | Alerte renforcée | Crise | P | E | C | A | |
|---|--|--|----------|---|---|---|---|---|
| Nettoyage des voies publiques, parkings, trottoirs et autres surfaces imperméabilisées (hors situation d'urgence justifiée notamment par un impératif de salubrité publique ou pour raisons sanitaires) | interdit | | | x | x | x | x | |
| Arrosage de jeunes plants ligneux (plantation de moins d'un an) | Interdit de 10H00 à 18H00 | Interdit de 8H00 à 20H00 | | x | x | x | x | |
| Arrosage des espaces verts type pelouses | interdit | | | x | x | x | x | |
| Arrosage des jardins d'agrément, publics ou privés avec massifs fleuris, jardinières | Interdit de 10H00 à 18H00 (1) | Interdit sauf jardinières et arrosage via un système de goutte à goutte qui restent autorisés de 20 h à 8h | Interdit | x | x | x | x | |
| Arrosage des jardins potagers | Interdit de 10H00 à 18H00 | Interdit de 8H00 à 20H00 | | x | x | x | x | |
| Exploitation de sites industriels classés ICPE | <p>Les opérations exceptionnelles consommatrices d'eau et génératrices d'eaux polluées sont reportées sauf impératif sanitaire ou lié à la sécurité publique. Les ICPE respectent les dispositions particulières relatives à la gestion de la ressource en eau prévues dans leur arrêté préfectoral d'autorisation ou de prescriptions complémentaires.</p> <p>En l'absence, les prescriptions suivantes s'appliquent :</p> <ul style="list-style-type: none"> • Sont interdits les usages de l'eau qui ne sont pas indispensables à l'activité principale de l'établissement ; • Les consommations d'eau font l'objet d'un relevé journalier consigné sur un registre tenu à disposition de l'inspection des installations classées ; • L'exploitant informe l'inspection des installations classées des limitations de production, des modifications de procédé et des plannings de fabrication prévus pour limiter la consommation en eau qu'il aura mis en place suite à la publication de l'arrêté | | | | | | | x |

P : Particuliers E : Entreprises C : Collectivités A : Agriculteurs

| Usages | Alerte | Alerte renforcée | Crise | P | E | C | A |
|---|---|------------------------------|---|---|---|---|---|
| Arrosage des aires de jeu, des terrains de sports, et des pistes de courses d'hippodromes | Interdit de 10H00 à 18H00 (1) | Interdit de 8H00 à 20H00 (1) | Interdit (sauf pelouses des terrains accueillant des compétitions de niveau national où les arrosages sont autorisés entre 20h et 8h) | x | x | | |
| Rejets industriels | Surveillance accrue des rejets. Les délestages directs dans le milieu récepteur liés à des opérations de maintenance ou d'entretien sont soumis à autorisation préalable auprès du service de police de l'eau et pourront être décalés jusqu'au retour d'un débit plus élevé, plus favorable à la dilution. | | | x | | | |
| Fontaines alimentées par le réseau d'eau potable sans recyclage | Interdit, sauf impossibilité technique | | | | | x | |
| Îlots de fraîcheur et jets d'eau validés par l'administration | Sans interdiction | | Interdit | | | x | |
| Piscines ouvertes au public | Remplissage ou vidange interdit, sauf en cas de chantier de construction et de renouvellement d'eau partiel lié à des impératifs sanitaires et techniques (2) | | | x | x | | |
| Remplissage et vidanges de piscines privées de plus d'1 m3 | Interdit, sauf premier remplissage de bassins en construction et mise à niveau technique. | | interdit | x | x | | x |
| Rejet des STEP et collecteurs pluviaux | Communiquer à l'administration tous dépassements des normes de rejets et report des travaux consommateurs d'eau ou producteurs d'eau polluée. Signaler toute difficulté rencontrée sur les filières de traitement | | | x | | | x |

P : Particuliers E : Entreprises C : Collectivités A : Agriculteurs

| Usages | Alerte | Alerte renforcée | Crise | P | E | C | A |
|---|--|--|--|---|---|---|---|
| Terrain de golf, départ et green de golf (4) | Interdit de 8H00 à 20H00, et diminution de la consommation d'eau hebdomadaire de 33 %. Obligation de tenue d'un registre des consommations hebdomadaires. | Réduction des volumes de 60 % et interdiction d'arroser les terrains de golf 7j/7 sauf départs et greens de golf interdit de 8h à 20h. | Interdiction d'arroser les golfs. Les greens pourront toutefois être préservés par un arrosage « réduit au strict nécessaire » entre 20h00 et 8h00, et qui ne pourra représenter plus de 30 % des volumes habituels. | | x | | x |
| Arrosage des pistes équestres (carrière et manège) | Interdit de 10H00 à 18H00 et diminution de la consommation hebdomadaire relevée par compteur de 33 % | Interdit de 8H00 à 20H00 et diminution de la consommation hebdomadaire relevée par compteur de 50 % | Interdit | x | | x | x |
| Remplissage ou vidange de plans d'eau, étangs, bassins d'agrément (3) | Interdit | | | x | | x | x |
| Gestion d'ouvrages hydrauliques (hors plans d'eau) | Interdiction de toute manœuvre susceptible d'influencer le débit ou le niveau d'eau sauf si elle est nécessaire à un des usages définis à l'article 8.3 du présent arrêté cadre. | | | x | | x | x |
| Travaux en cours d'eau | Report des travaux sauf : - situation d'assec total - pour des raisons de sécurité - dans le cas d'une restauration, renaturation du cours d'eau Déclaration préalable au service de police de l'eau de la DDT | | | x | | x | x |

P : Particuliers E : Entreprises C : Collectivités A : Agriculteurs

| Usages | Alerte | Alerte renforcée | Crise | P | E | C | A |
|---|-------------------|-------------------|---|---|---|---|---|
| Canal de Berry (en aval du bief de la Loue) | Réduction de 25 % | Réduction de 50 % | Interdit sauf compensation strictement limitée de l'évaporation si risque pour la faune aquatique | | x | | |

(1) Application du canevas de mesures coordonnées, plus sévère, susceptibles d'être prescrites sur les bassins de la Loire et de l'Allier par le préfet coordonnateur de bassin.

(2) Pour les vidanges de piscines publiques en fin de saison estivale, lorsqu'elles sont autorisées, la collectivité évitera la période d'étiage sévère et se rapprochera de l'administration (ARS)

(3) interdiction sauf pour les usages économiques et commerciaux sous autorisations au titre des ICPE ou par le service police de l'eau. Les plans d'eau alimentés par prélèvements en eaux superficielles (dérivation, etc) et par forage dans la nappe d'accompagnement doivent avoir leur dispositif de prélèvement rendu inactif, sauf plans d'eau d'irrigation en période d'alerte ou d'alerte renforcée.

Les plans d'eau en barrage sur le cours d'eau doivent laisser s'écouler à l'aval un débit sortant au moins égal au débit réservé ou à défaut au débit entrant. Les manoeuvres de vannes nécessaires au maintien du débit réservé sont autorisées en veillant à ce qu'elles ne nuisent pas à la qualité des eaux et au milieu naturel.

(4) Cf Application de l'accord cadre « Golf et environnement 2019 - 2024 » - mesures spécifiques en ZRE.

Annexe 3 : Ouvrages d'irrigation et points de prélèvements autorisés sur le bassin versant de l'Acolin (sous-bassin versant de la Loire) et pour lesquels s'appliquent les restrictions prévues à l'article 3 du présent arrêté

| N° irrigant | Numéro | Commune | Lieu-Dit | Type | Ressource | PAR optionnel 2022 |
|--------------------|---------------|-------------------------|-------------------|-------------|------------------------------|---------------------------|
| 12 | 394 | Thiel-sur-Acolin | les grds Chemeaux | Forage | eaux profondes | |
| 12 | 395 | Thiel-sur-Acolin | Les grds Cheneaux | Forage | eaux profondes | |
| 12 | 1214 | Thiel-sur-Acolin | les grds Chemeaux | Retenue | eaux superficielles hiver | |
| 12 | 1265 | Chevagnes | les grds Chemeaux | forage | eaux profondes | oui |
| 16 | 18 | Montbeugny | Les Ozerins | Retenue | eaux superficielles été | |
| 16 | 610 | Montbeugny | les Ozerins | Retenue | eaux superficielles été | |
| 16 | 1123 | Montbeugny | Les Ozerins | Forage | eaux profondes | |
| 34 | 719 | Gennetines | Morcerand | Forage | eaux profondes | |
| 34 | 844 | Gennetines | Morcerand | Forage | eaux profondes | |
| 34 | 845 | Gennetines | Morcerand | Retenue | eaux profondes | |
| 43 | 922 | La Chapelle-aux-Chasses | Les Henrys | Forage | eaux profondes | |
| 53 | 893 | Thiel-sur-Acolin | Les Taniers | Forage | eaux profondes | |
| 66 | 706 | La Chapelle-aux-Chasses | Les Diorots | Retenue | eaux superficielles été | |
| 67 | 889 | Saint-Ennemond | La Bessay | Forage | eaux profondes | |
| 94 | 821 | Gennetines | Les Pitreaux | Forage | eaux profondes | |
| 94 | 846 | Gennetines | Les Pitreaux | Forage | eaux profondes | |

| | | | | | | |
|-----|------|------------------|-----------------------|---------|------------------------------|-----|
| 94 | 860 | Gennetines | Les Pitreaux | Retenue | eaux profondes | |
| 94 | 959 | Gennetines | Les Pitreaux | Forage | eaux profondes | |
| 94 | 1157 | Gennetines | étang Prugnot | Forage | eaux profondes | |
| 94 | 1159 | Gennetines | la petite forêt | Forage | eaux profondes | |
| 95 | 1030 | Lusigny | Les Goths | Forage | eaux profondes | |
| 95 | 1031 | Lusigny | Boucicaud | Forage | eaux profondes | |
| 96 | 1085 | Gennetines | Bruyères de Plamon | Forage | eaux profondes | |
| 96 | 1127 | Saint-Ennemond | Contrée des Brosses | Forage | eaux profondes | |
| 112 | 1238 | Thiel-sur-Acolin | Les Charlets | Forage | eaux profondes | |
| 112 | 1318 | Beaulon | les Pelottes | forage | eaux profondes | oui |
| 122 | 80 | Saint-Ennemond | Les Danguis | Forage | eaux profondes | |
| 122 | 411 | Saint-Ennemond | Contrée des champs de | Forage | eaux profondes | |
| 122 | 412 | Saint-Ennemond | Contrée des champs de | Retenue | eaux superficielles hiver | |
| 122 | 613 | Saint-Ennemond | Champs Piètre | Forage | eaux profondes | |
| 122 | 631 | Saint-Ennemond | Prés de la Cachure | Forage | eaux profondes | |
| 122 | 1040 | Saint-Ennemond | Les Danguis | Forage | eaux profondes | |
| 122 | 1212 | Saint-Ennemond | Les Danguis | Retenue | eaux superficielles hiver | |
| 127 | 851 | Chevagnes | Les Jacquets | Retenue | eaux superficielles hiver | |
| 127 | 852 | Chevagnes | Les Jacquets | Forage | eaux profondes | |
| 152 | 178 | Chézy | La Futaie | Retenue | eaux superficielles été | |
| 161 | 1133 | Thiel-sur-Acolin | Domaine des Treffoux | Forage | eaux profondes | |

| | | | | | |
|-----|------|-------------------------|--------------------|---------|---------------------------|
| 161 | 1135 | Thiel-sur-Acolin | Tricoule | Forage | eaux profondes |
| 175 | 1063 | Chézy | Les Marchand | Retenue | eaux superficielles été |
| 175 | 1125 | Chézy | la Plaine | Forage | eaux profondes |
| 175 | 1282 | Chézy | les cheminées | forage | eaux profondes |
| 178 | 1044 | Chézy | Le Petit Sou | Forage | eaux profondes |
| 178 | 1046 | Lusigny | La Providence | Forage | eaux profondes |
| 214 | 161 | Saint-Ennemond | Les Robins | Forage | eaux profondes |
| 214 | 1096 | Saint-Ennemond | le moulin de Mesle | Forage | eaux profondes |
| 247 | 244 | Lusigny | La Couarde | Retenue | eaux superficielles été |
| 259 | 754 | Thiel-sur-Acolin | La Varenne | Retenue | eaux superficielles été |
| 259 | 1068 | Chevagnes | Les Proux | Forage | eaux profondes |
| 269 | 814 | Lusigny | La Bouloise | Forage | eaux profondes |
| 293 | 999 | Gennetines | Les Mirodes | Forage | eaux profondes |
| 293 | 1000 | Gennetines | les Mirodes | Forage | eaux profondes |
| 299 | 828 | Chézy | Le Bourg | Forage | eaux profondes |
| 300 | 773 | Chevagnes | Le Pré du Moulins | Retenue | eaux superficielles hiver |
| 300 | 1165 | Chevagnes | Les Planchards | Forage | eaux profondes |
| 303 | 964 | Chézy | Les Drevaux | Forage | eaux profondes |
| 303 | 965 | Chézy | Le Patural | Forage | eaux profondes |
| 313 | 752 | Thiel-sur-Acolin | Les Bizets | Forage | eaux profondes |
| 313 | 753 | Thiel-sur-Acolin | Les Bizets | Retenue | eaux superficielles été |

| | | | | | | |
|-----|------|--------------------------------|---------------------|---------|---------------------------|-----|
| 313 | 786 | Chevagnes | Les Preux | Forage | eaux profondes | |
| 313 | 829 | Chevagnes | Les Gourands Neufs | Forage | eaux profondes | |
| 313 | 830 | Thiel-sur-Acolin | Les Domes | Forage | eaux profondes | |
| 313 | 831 | Thiel-sur-Acolin | La Cayotte | Forage | eaux profondes | |
| 313 | 955 | Lusigny | La vallée | Forage | eaux profondes | |
| 319 | 445 | Thiel-sur-Acolin | Lavaux | Forage | eaux profondes | |
| 322 | 853 | Chézy | Les Vieux Chignaux | Forage | eaux profondes | |
| 326 | 1100 | Lusigny | Cizel | Forage | eaux profondes | |
| 326 | 1274 | Montbeugny | le vieux Charnay | forage | eaux profondes | |
| 339 | 1192 | Chevagnes | Sourroux | Forage | eaux profondes | |
| 339 | 1286 | Chevagnes | Sourroux | Forage | eaux profondes | oui |
| 339 | 1287 | Chevagnes | les vieux gourands | Forage | eaux profondes | oui |
| 339 | 1288 | Chevagnes | les ménards | Forage | eaux profondes | oui |
| 358 | 84 | La Chapelle-aux-Chasses | Lavaud | Retenue | eaux superficielles hiver | |
| 364 | 1247 | Gennetines | Lucenay en vallée | Forage | eaux profondes | |
| 364 | 1248 | Gennetines | Pré de Lally | Forage | eaux profondes | |
| 379 | 1273 | Lusigny | les Prés | forage | eaux profondes | |
| 388 | 1293 | Saint-Ennemond | les trois chênes | forage | eaux profondes | |
| 389 | 1294 | Chezy | La Lune | forage | eaux profondes | oui |
| 397 | 1313 | La Chapelle-aux-Chasses | Varenne des Naumins | forage | eaux profondes | oui |

P : Particuliers E : Entreprises C : Collectivités A : Agriculteurs

Annexe 4 : Répartition des groupes de prélèvement pour l'ASA de Saint Loup (bassin versant de l'Allier) et pour lesquels s'appliquent les restrictions prévues à l'article 2 du présent arrêté (50% du débit autorisé de 1079 m3/h)

REDUCTION 50 % PRELEVEMENT

DATE FERMETURE IRRIGATION A PARTIR DE 8H DU MATIN POUR 24 H

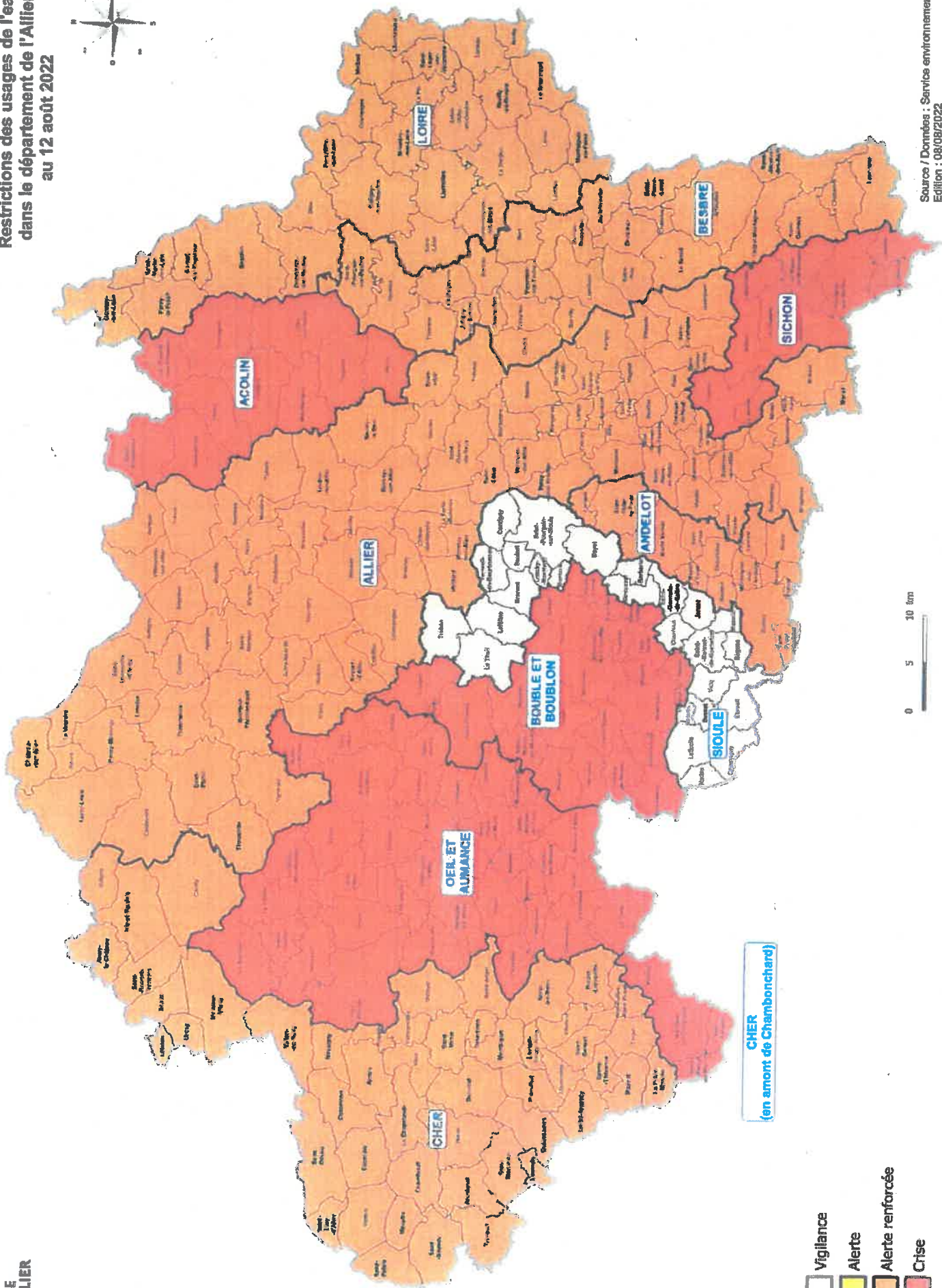
M3/H SOUSCRIT





JOURS D' INTERDICTIONS D'IRRIGATION ASA ST LOUP PAR ADHERENT

| | | 08/08/22 | 09/08/22 | 10/08/22 | 11/08/22 | 12/08/22 | 13/08/22 | 14/04/22 | 15/05/22 | 16/08/22 | 17/08/22 |
|-------------------|---------|----------|----------|----------|----------|----------|----------|----------|----------|----------|----------|
| | | GRUPE 1 | GRUPE 2 | GRUPE 1 | GRUPE 1 | GRUPE 2 | GRUPE 1 | GRUPE 2 | GRUPE 1 | GRUPE 2 | GRUPE 1 |
| BOIT | 126 | 126 | | 126 | | 126 | 126 | | | 126 | |
| BONNET | 38 | 38 | | 38 | | 38 | 38 | | | 38 | |
| BOUSSILLAT | 106 | | 106 | | 106 | | 106 | | 106 | | 106 |
| BURLOT | 161 | 161 | | 161 | | 161 | 161 | | | 161 | |
| GUERRIER | 58 | | 58 | | 58 | | 58 | | 58 | | 58 |
| IBERT | 101 | | 101 | | 101 | | 101 | | 101 | | 101 |
| LANDRIEU | 79 | | 79 | | 79 | | 79 | | 79 | | 79 |
| BERJOUX | 168 | 168 | | 168 | | 168 | 168 | | | 168 | |
| MAIRIE ST LOUP | 19 | | 19 | | 19 | | 19 | | 19 | | 19 |
| MITTON | 86 | | 86 | | 86 | | 86 | | 86 | | 86 |
| GUIOT | 29 | 29 | | 29 | | 29 | 29 | | | 29 | |
| PERRET | 89 | | 89 | | 89 | | 89 | | 89 | | 89 |
| MORTAGNE | 19 | 19 | | 19 | | 19 | 19 | | | 19 | |
| TOTAL | 1079 | | | | | | | | | | |
| REDUCTION EN M3/H | 50,00 % | 541 | 538 | 541 | 538 | 541 | 541 | 541 | 538 | 541 | 538 |

NB : au-delà du 17/08/22, l'alternance de prélèvements entre les groupes 1 et 2 se poursuit selon le même fonctionnement (prélèvement 1 jour sur 2).

Restrictions des usages de l'eau dans le département de l'Allier au 12 août 2022



-  Vigilance
-  Alerte
-  Alerte renforcée
-  Crise

CHER
(en amont de Chambonchard)